



PO 2018

COMUNE DI SAN CASCIANO VAL DI PESA

Piano Operativo

Legge Regionale 65/2014 e smi

Norme Tecniche di Attuazione

Allegato 3 - Complessi edilizi in Territorio Aperto

ELAB PO

Febbraio 2022

Sindaco Roberto CIAPPI

Assessore all'Urbanistica Niccolò LANDI

Responsabile del Procedimento Arch. Barbara RONCHI

Garante della Comunicazione Dott.ssa Claudia BRUSCHETTINI

Gruppo di lavoro Comunale

Arch. Costanza CACCIATORI

Arch. Sandra ANICHINI

Arch. Mariachiara MIRIZZI

Arch. Samanta PEDANI

Progetto sino ad ADOZIONE

MATE Engineering

Progetto per APPROVAZIONE

Coordinamento Generale Arch. Silvia VIVIANI

Urbanistica

Arch. Annalisa PIRRELLO

Arch. Lucia NINNO

Schede Normative dei Complessi Edilizi del Territorio Aperto

SNC 1 - Rif. Allegato 5: n. 5173 e n. 5174	pag. 1
Toponimo ed indirizzo: <i>V.la Poggio Torselli, Via Scopeti 8/8a/8b/8c/10</i>	
SNC 2 - Rif. Allegato 5: n. 4047	pag. 4
Toponimo ed indirizzo: <i>V.la Tattoli, Via Volterrana 209/211/213/215/217/219</i>	
SNC 3 - Rif. Allegato 5: n. 6012	pag. 8
Toponimo ed indirizzo: <i>V.la Guicciardini, Via Lucignano</i>	
SNC 4 - Rif. Allegato 5: n.5029	pag. 13
Toponimo ed indirizzo: <i>V.la Antinori, Via Cigliano dal 13 al 23</i>	
SNC 5 - Rif. Allegato 5: n.5059	pag. 16
Toponimo ed indirizzo: <i>V.la Vrindavan (V.la degli Scopeti), Via Scopeti 104/106/108</i>	
SNC 6 - Rif. Allegato 5: n.7034	pag. 20
Toponimo ed indirizzo: <i>V.la Caserotta, Via Caserotta 5/7/9/9a/11</i>	
SNC 7 - Rif. Allegato 5: n.4019	pag. 22
Toponimo ed indirizzo: <i>Palazzo al Bosco, Via Faltignano 38/40/42/44/46</i>	
SNC 8 - Rif. Allegato 5: n.6099	pag. 27
Toponimo ed indirizzo: <i>V.la del Murlo, Via Malafrasca 230</i>	
SNC 10 - Rif. Allegato 5: n.6104	pag. 30
Toponimo ed indirizzo: <i>Castello di Pergolato, Via Pergolato 6/8/10</i>	
SNC 11 - Rif. Allegato 5: n. 3071, n. 3072 e n. 3073	pag. 33
Toponimo ed indirizzo: <i>S. Cristina, Via S. Maria a Macerata</i>	
SNC 12 - Rif. Allegato 5: n. 3003 e n. 3004	pag. 36
Toponimo ed indirizzo: <i>Castello di Bibbione, Via Collina 68</i>	
SNC 13 - Rif. Allegato 5: n. 3118 e n 3119	pag. 40
Toponimo ed indirizzo: <i>V.la la Loggia, Via Collina 18 20</i>	
SNC 14 - Rif. Allegato 5: n. 5166	pag. 44
Toponimo ed indirizzo: <i>V.la Gentilino, Via Gentilino 36/36a/44/46/48</i>	
SNC 15 - Rif. Allegato 5: n. 7027 e n. 7032	pag. 48
Toponimo ed indirizzo: <i>S. Lucia Nuova, Via S. Lucia 3</i>	

SNC 16 - Rif. Allegato 5: n. 6043	pag. 52
Toponimo ed indirizzo: <i>V.la Sorbigliano, Via Malafrasca 64</i>	
SNC 17 - Rif. Allegato 5: n. 6041	pag. 56
Toponimo ed indirizzo: <i>Il Palagio, Via Malafrasca</i>	
SNC 18 - Rif. Allegato 5: n. 1017	pag. 60
Toponimo ed indirizzo: <i>S. Giovanni in Sugana, Via Empolese151/153/155/157/159/161</i>	
SNC 19 - Rif. Allegato 5: n. 5156 e n.5157	pag. 63
Toponimo ed indirizzo: <i>V.la Tosi, Via Scopeti 39/41/43/45/45a/47/49/51</i>	
SNC 20 - Rif. Allegato 5: n. 2036	pag. 65
Toponimo ed indirizzo: <i>C. Peppoli, Via Gabbiano 13/15</i>	
SNC 21 - Rif. Allegato 5: n. 6064	pag. 68
Toponimo ed indirizzo: <i>S. Cristina, Via Malafrasca</i>	
SNC 22 - Rif. Allegato 5: n. 7001, n. 7002 e n. 7003	pag. 72
Toponimo ed indirizzo: <i>Via Luiano s.n.c.</i>	
SNC 23 - Rif. Allegato 5: n. 2125 e n. 2126	pag. 75
Toponimo ed indirizzo: <i>C.se Poppiano, Via Luciana 2/4/6</i>	
SNC 24 - Rif. Allegato 5: n. 2073	pag. 77
Toponimo ed indirizzo: <i>Campoli, Via Campoli 105/107/109/111/113 angolo Via Fornace di Casavecchia</i>	
SNC 25 - Rif. Allegato 5: n. 3032	pag. 81
Toponimo ed indirizzo: <i>Convento, Via Collina 9/11</i>	
SNC 26 - Rif. Allegato 5: n. 5075 e n. 5076	pag. 83
Toponimo ed indirizzo: <i>Fatt.a Mangiacane, Vai Faltignano 10/12 2/2a/4/6/8</i>	
SNC 27 - Rif. Allegato 5: n. 5055	pag. 85
Toponimo ed indirizzo: <i>V.la Pimpinelli, Via Faltignano 15/17/19</i>	
SNC 28 - Rif. Allegato 5: n. 5061	pag. 87
Toponimo ed indirizzo: <i>V.la Masi, Via Faltignano 31</i>	

SNC 29 - Rif. Allegato 5: n. 4025 e n. 4026	pag. 90
Toponimo ed indirizzo: <i>Fatt.a Torre Bianca, Via Faltignano 73/73a/73b/75/65/67/69/71</i>	
SNC 30 - Rif. Allegato 5: n. 4040	pag. 93
Toponimo ed indirizzo: <i>I Casalini, Via Treggiaia 86/88/90</i>	
SNC 31 - Rif. Allegato 5: n.4045	pag. 95
Toponimo ed indirizzo: <i>I Colli, Via Cerbaia 7/7a/7b</i>	
SNC 33 - Rif. Allegato 5: n. 4055, n. 4056 e n. 4057	pag. 96
Toponimo ed indirizzo: <i>Via Volterana 82 80 78</i>	
SNC 34 - Rif. Allegato 5: n. 5031, n. 5032, n. 5033 e n. 5034	pag. 99
Toponimo ed indirizzo: <i>Pod.e Poggio al Prato, Via Cigliano 24a 20/22/22a/24 16/16a/18</i>	
SNC 35 - Rif. Allegato 5: n. 5036	pag. 102
Toponimo ed indirizzo: <i>Via Cigliano 24d/24c</i>	
SNC 36 - Rif. Allegato 5: n. 5037	pag. 104
Toponimo ed indirizzo: <i>Via Cigliano 27a</i>	
SNC 37 - Rif. Allegato 5: n. 5038	pag. 105
Toponimo ed indirizzo: <i>Via Cigliano 29</i>	
SNC 38 - Rif. Allegato 5: n.5039	pag. 107
Toponimo ed indirizzo: <i>Via Cigliano 26/28</i>	
SNC 39 - Rif. Allegato 5: n. 5040	pag. 109
Toponimo ed indirizzo: <i>Villa Devoti Cigliano Via Cigliano 30</i>	
SNC 40 - Rif. Allegato 5: n. 5041	pag. 111
Toponimo ed indirizzo: <i>Cigliano Via Cigliano 32</i>	
SNC 41 - Rif. Allegato 5: n. 5045	pag. 112
Toponimo ed indirizzo: <i>Pod.e Manzolo, Via Cigliano 38/40</i>	
SNC 42 - Rif. Allegato 5: n. 5198	pag. 113
Toponimo ed indirizzo: <i>La Cipressa, Via G. B. Salvemini 4/4a/6/8/10/11</i>	
SNC 43 - Rif. Allegato 5: n. 5233	pag. 115
Toponimo ed indirizzo: <i>La Torricella, Via Cassia per Firenze 28/30/30a/30b/32/34</i>	

SNC 44 - Rif. Allegato 5: n. 5189 e n. 5190	pag. 117
Toponimo ed indirizzo: <i>C. Vannina, Via Cassia per Firenze 41/43/45/37/37a/39</i>	
SNC 45 - Rif. Allegato 5: n. 5234	pag. 118
Toponimo ed indirizzo: <i>Villa Dolfi, Via Cassia per Firenze 26</i>	
SNC 46 - Rif. Allegato 5: n. 5236 e n. 5237	pag. 119
Toponimo ed indirizzo: <i>Il Mulinaccio, Via Castelboni 25/21/23</i>	
SNC 47 - Rif. Allegato 5: n. 7008, n. 7009 e n. 7010	pag. 120
Toponimo ed indirizzo: <i>Fatt.a di Luiano, Via Luiano 28/28a/30/32/26/26a</i>	
SNC 48 - Rif. Allegato 5: n. 7070, n. 7071 e n.7072	pag. 123
Toponimo ed indirizzo: <i>Pod.e Rimentrogoli Via Montignana 8/8a/10/7</i>	
SNC 49 - Rif. Allegato 5: n. 7073 e n. 7074	pag. 127
Toponimo ed indirizzo: <i>C.Terciona, Via Gabbiano 9/11/7/7a/7b</i>	
SNC 50 - Rif. Allegato 5: n. 2135	pag. 129
Toponimo ed indirizzo: <i>Villa Vignano, Via Luciana 8/10/12/14/16/18/20</i>	
SNC 51 - Rif. Allegato 5: n. 2003	pag. 131
Toponimo ed indirizzo: <i>Fornace, Via S. Anna 15/17</i>	
SNC 52 - Rif. Allegato 5: n. 2004	pag. 134
Toponimo ed indirizzo: <i>Via S. Anna 11/13</i>	
SNC 53 - Rif. Allegato 5: n. 2001	pag. 136
Toponimo ed indirizzo: <i>C.se Selvadonica, Via Grevigiana 76/78/80/82</i>	
SNC 54 - Rif. Allegato 5: n. 3040 e n. 3041	pag. 140
Toponimo ed indirizzo: <i>Pod.e Torriano, Via Collina 6/8/10/18</i>	
SNC 55 - Rif. Allegato 5: n. 2064	pag. 142
Toponimo ed indirizzo: <i>Castello Il Palagio Via Campoli 96-98</i>	
SNC 56 - Rif. Allegato 5: n. 2005 e n. 2006	pag. 144
Toponimo ed indirizzo: <i>Pod.e Montecchio I, Via Grevigiana 86/88/90/92</i>	

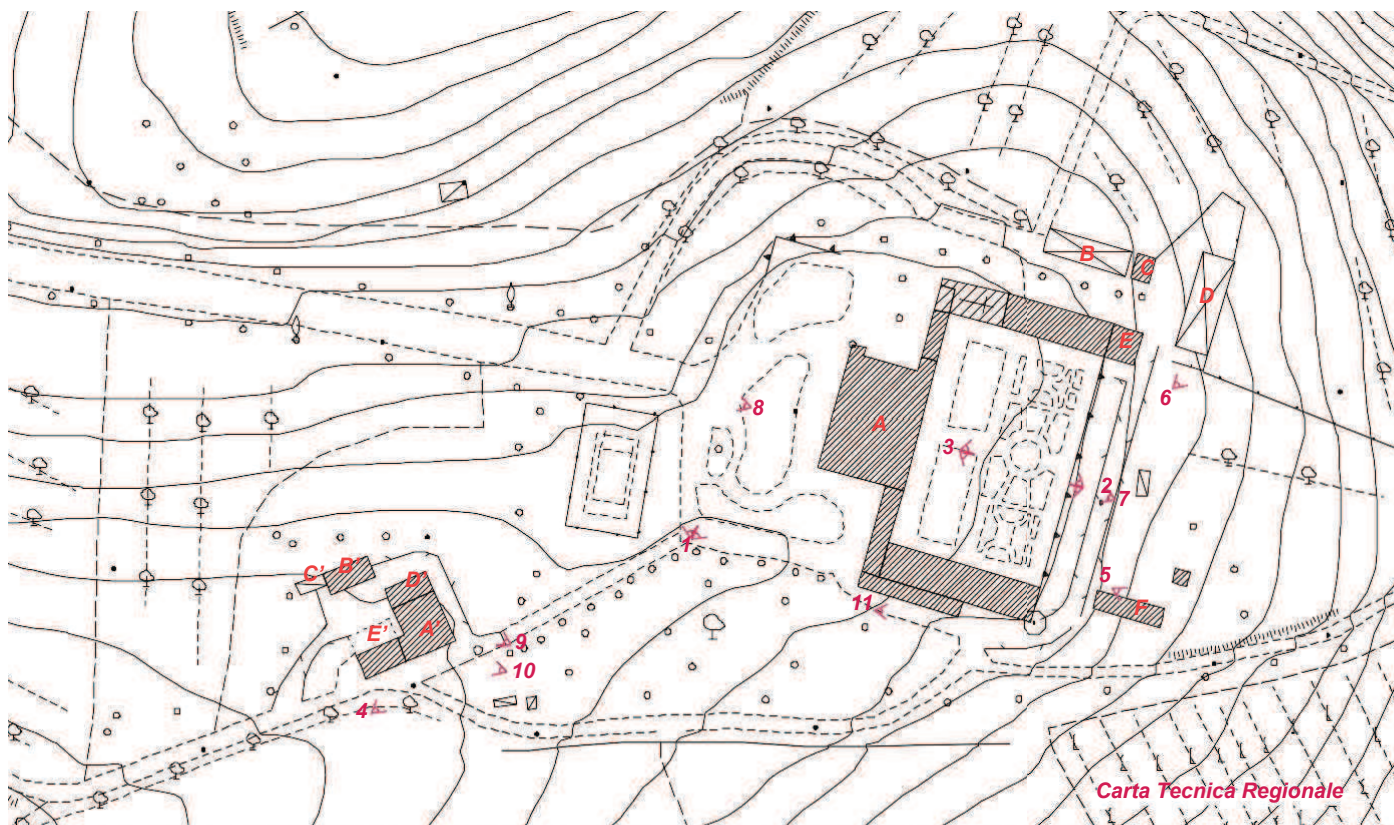
SNC 57 - Rif. Allegato 5: n. 5165 e n. 5166	pag. 147
Toponimo ed indirizzo: <i>Via Gentilino 11</i>	
SNC 58 - Rif. Allegato 5: n. 2039 e n. 2040	pag. 148
Toponimo ed indirizzo: <i>Castello di Gabbiano, Via Gabbiano14/16/18/20/22/24/26/28</i>	
SNC 59 - Rif. Allegato 5: n. 6096	pag. 150
Toponimo ed indirizzo: <i>S. Ellero di Sopra, Via San Vito di Sopra</i>	
SNC 60 - Rif. Allegato 5: n. 6070 e n. 6071	pag. 152
Toponimo ed indirizzo: <i>Senecchiolo, Via Malafrasca 126/128/130/132/134/136</i>	
SNC 61 - Rif. Allegato 5: n. 6067 e n. 6068	pag. 154
Toponimo ed indirizzo: <i>Podere Nuovo, Via Malafrasca 99</i>	
SNC 62 - Rif. Allegato 5: n. 6063	pag. 156
Toponimo ed indirizzo: <i>Viggiano, Via Malafrasca 110</i>	
SNC 63 - Rif. Allegato 5: n. 6059	pag. 158
Toponimo ed indirizzo: <i>Il Cornuzzo Via Malafrasca</i>	
SNC 64 - Rif. Allegato 5: n. 6058	pag. 159
Toponimo ed indirizzo: <i>Il Cornuzzo, Via Malafrasca</i>	
SNC 65 - Rif. Allegato 5: n.4005	pag. 161
Toponimo ed indirizzo: <i>V.la Canigiana, Via Treggiaia 152</i>	
SNC 66 - Rif. Allegato 5: n. 4002	pag. 163
Toponimo ed indirizzo: <i>La Querce, Via Treggiaia 124/126/128/130</i>	
SNC 67 - Rif. Allegato 5: n. 4008	pag. 165
Toponimo ed indirizzo: <i>V.la Pintello, Via Volterrana 259/ 259a/259b/259c/259d</i>	
SNC 68 - Rif. Allegato 5: n. 5142 e n. 5143	pag. 168
Toponimo ed indirizzo: <i>V.la il Sole, Via Sorripa 18/20</i>	
SNC 69 - Rif. Allegato 5: n. 5023 e n. 5024	pag. 170
Toponimo ed indirizzo: <i>Pod.e Casavecchia, via Pisignano 36/38/34/34a</i>	

- SNC 70** - Rif. Allegato 5: n.6050 e n., 6051 pag. 172
Toponimo ed indirizzo: *V.la Canigiana, Via Treggiaia 152*
- SNC 71** - Rif. Allegato 5: n. 6083 pag. 174
Toponimo ed indirizzo: *Corzano, Via San Vito di Sopra*
- SNC 72** - Rif. Allegato 5: n. 6101 pag. 177
Toponimo ed indirizzo: *Pod.e Malafrasca, Via Malafrasca 234/236*
- SNC 73** - Rif. Allegato 5: n. 4010 pag. 179
Toponimo ed indirizzo: *V.la Massanera Via Faltignano 76*
- SNC 74** - Rif. Allegato 5: n. 6025 pag. 183
Toponimo ed indirizzo: *Castelvecchio di Sopra, Via Certaldese 25*
- SNC 75** - Rif. Allegato 5: n. 6080 pag. 185
Toponimo ed indirizzo: *Tenuta del Calzaiolo Molino del Tiratoio, Via di San Vito di Sotto*
- SNC 76** - Rif. Allegato 5: n. 3024 pag. 188
Toponimo ed indirizzo: *Pod.e Borghetto, Via Collina 23*
- SNC 77** - Rif. Allegato 5: n. 3098 e n. 3099 pag. 191
Toponimo ed indirizzo: *Fatt.a Paterno, Via S. Maria Macerata 86/92/94*
- SNC 78** - Rif. Allegato 5: n. 2112 pag. 194
Toponimo ed indirizzo: *Castelvari, Via Luciana 1/3/5/7*

Toponimo ed indirizzo: **V.la Poggio Torselli Via Scopeti**
8/8a/8b/8c/10
CTR: **1:2000**
NCT: **foglio/particella 28/82;28/83;29;28/75;28/116;28/77;**
28/78;28/80;28/117;28/79;28/118;28/119

SNC 1

Rif. Allegato 5: 5173 e 5174







Toponimo ed indirizzo: **V.la Tattoli Via Volterrana**

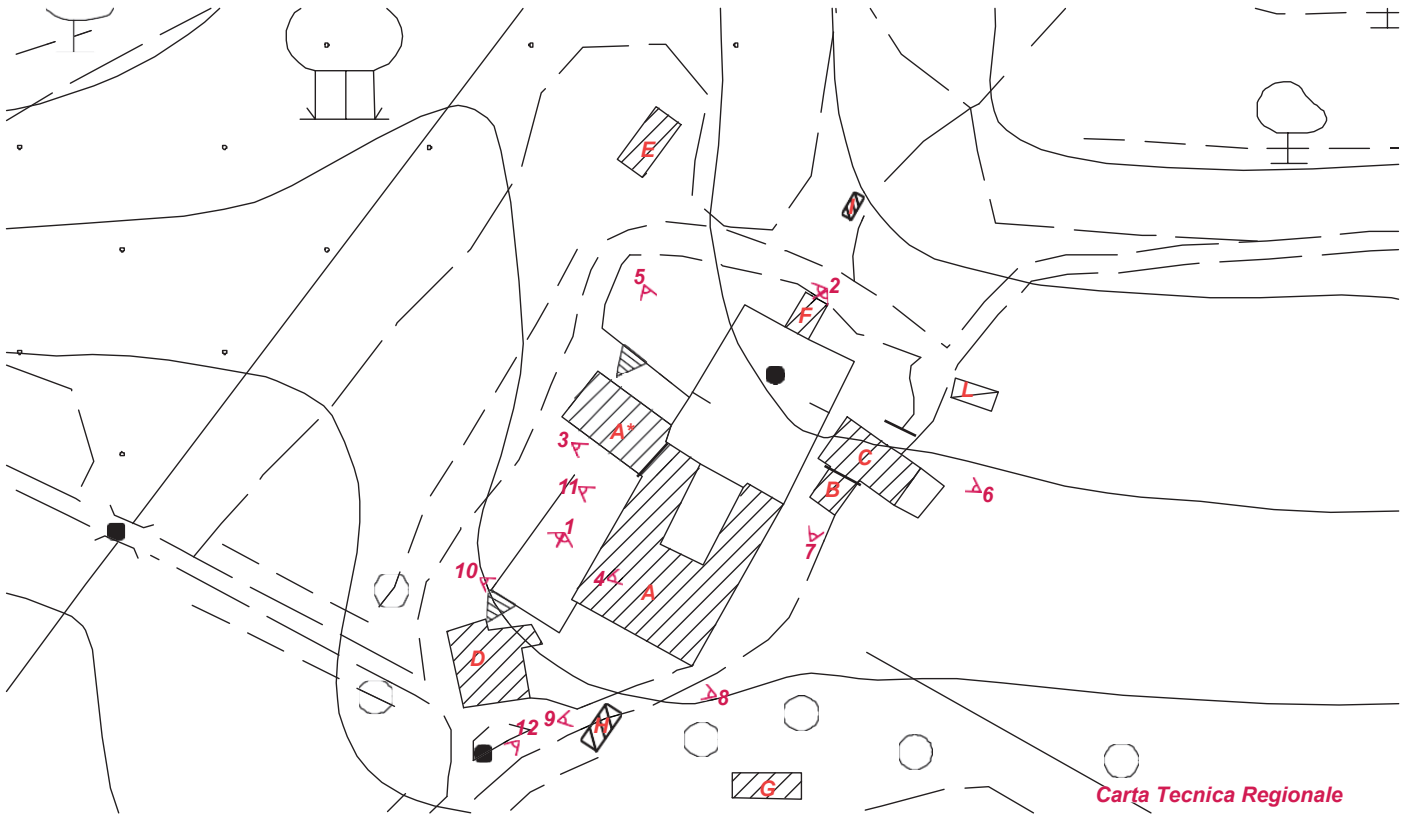
209/211/213/215/217/219

CTR: **1:2000**

NCT: **foglio/particella 6/64;6/206;6/61;6/60;13/9;6/62;13/10;
6/254;6/255**


SNC 2

Rif. Allegato 5: 4047





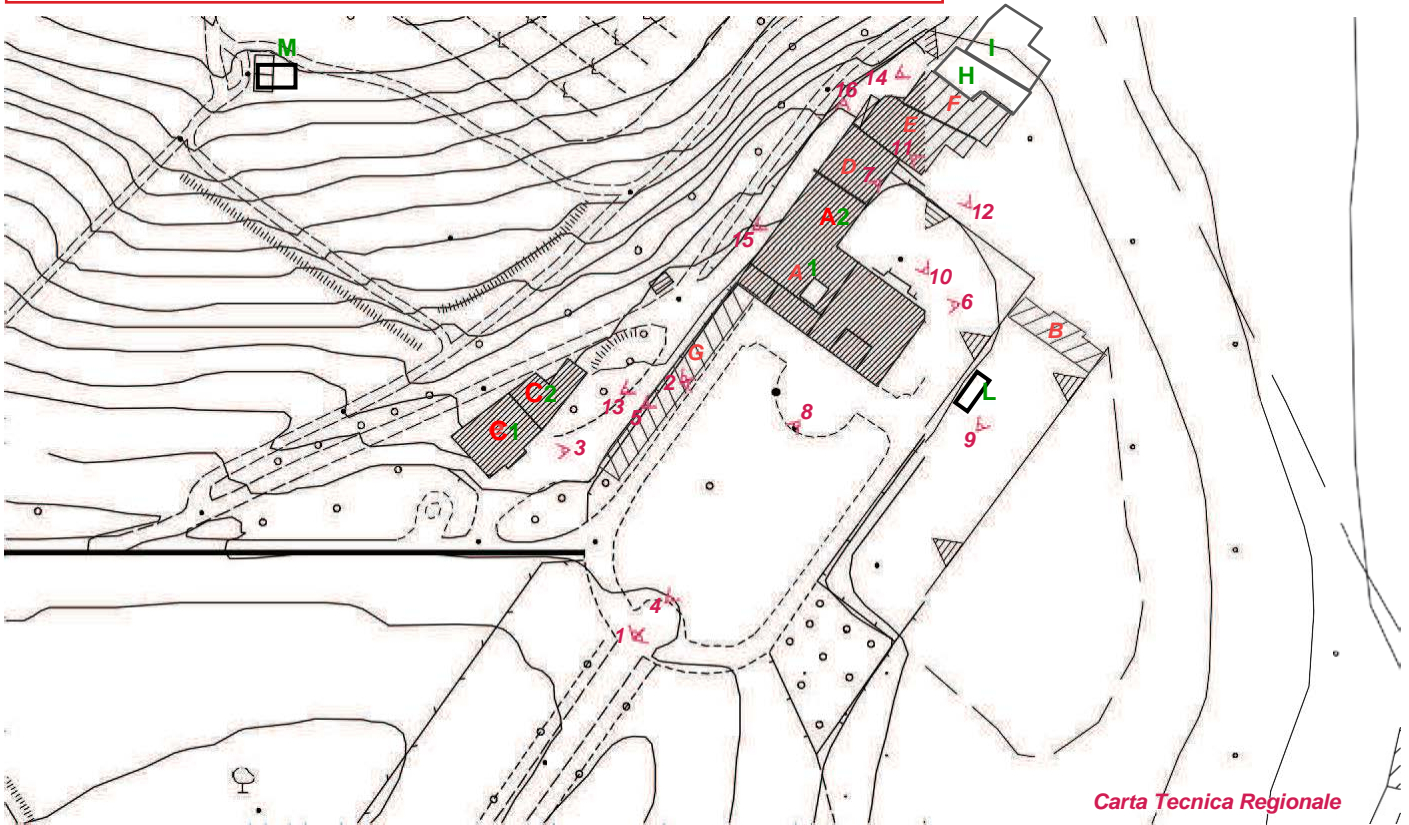




Toponimo ed indirizzo: **V.la Guicciardini Via Lucignano**
CTR: **1:2000**
NCT: **fogliolparticella**

SNC 3

Rif. Allegato 5: 6012







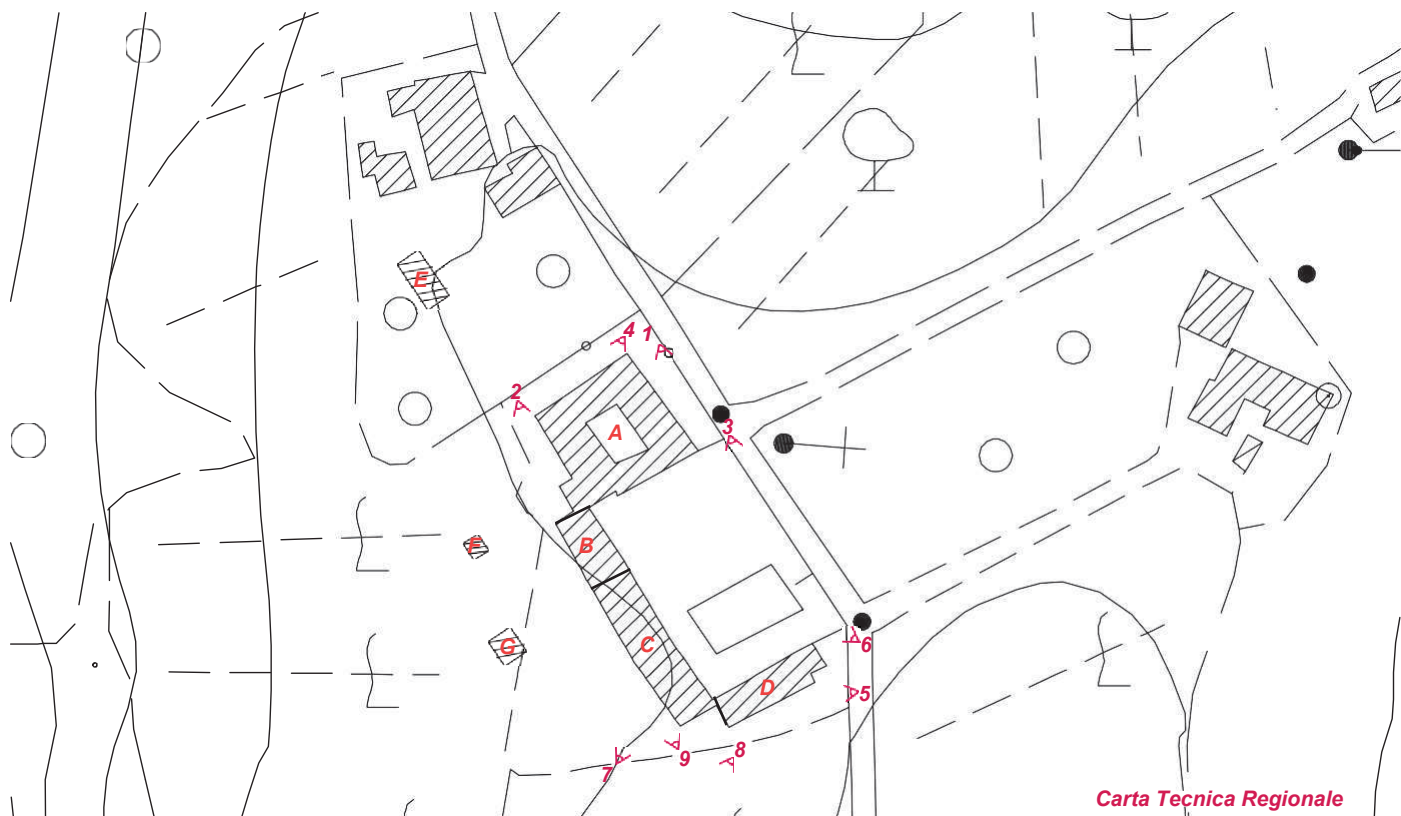




Toponimo ed indirizzo: **V.la Antinori Via Cigliano dal 13 al 23**
CTR: **1:2000**
NCT: **foglio/particella 25/13;25/14;25/181;25/180;25/12**

SNC 4

Rif. Allegato 5: 5029







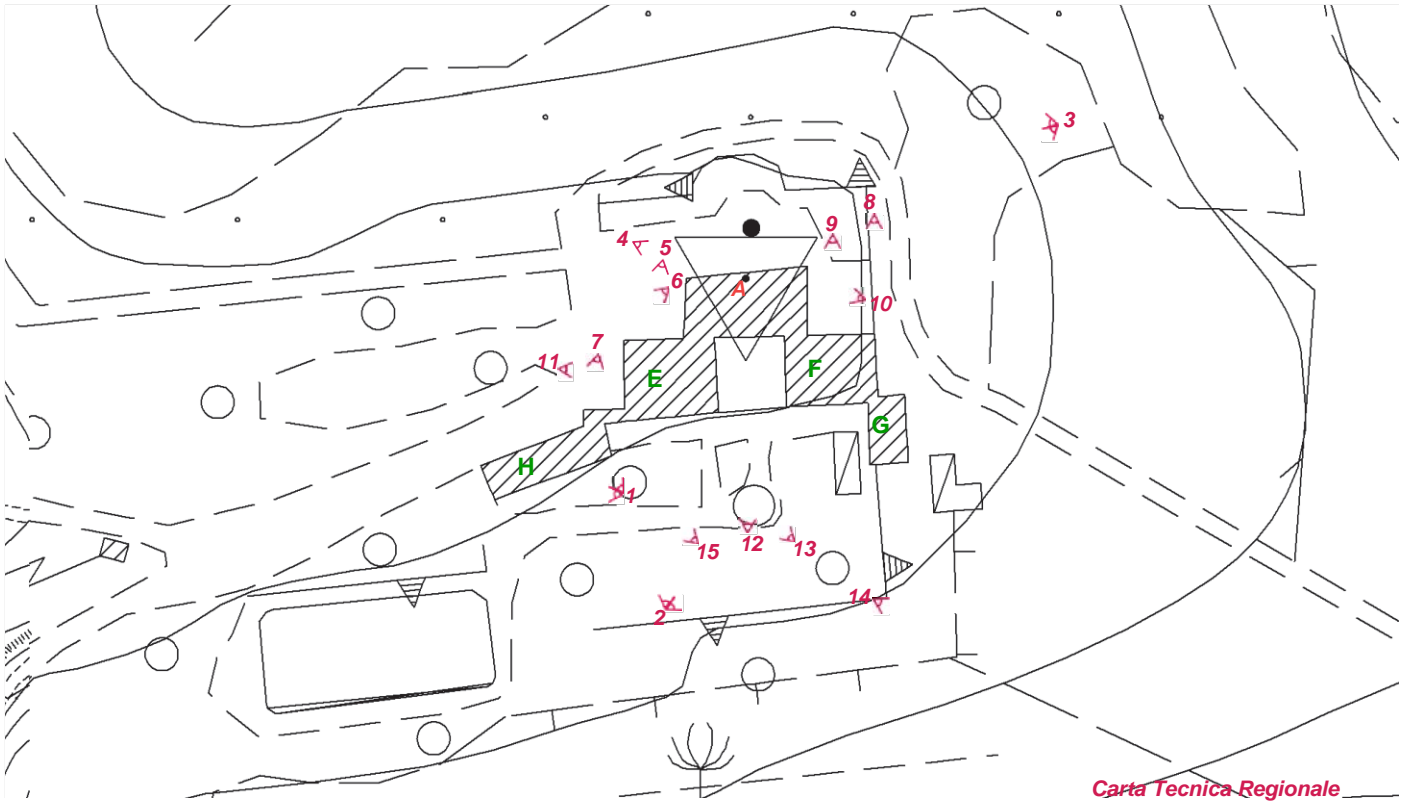
SNC 5

Toponimo ed indirizzo: **V.la Vrindavan (V.la degli Scopeti) Via Scopeti 104/106/108**

CTR: 1:2000


NCT: **foglio/particella 18/152;18/29;18/36;18/1X1;18/28**

Rif. Allegato 5: 5059





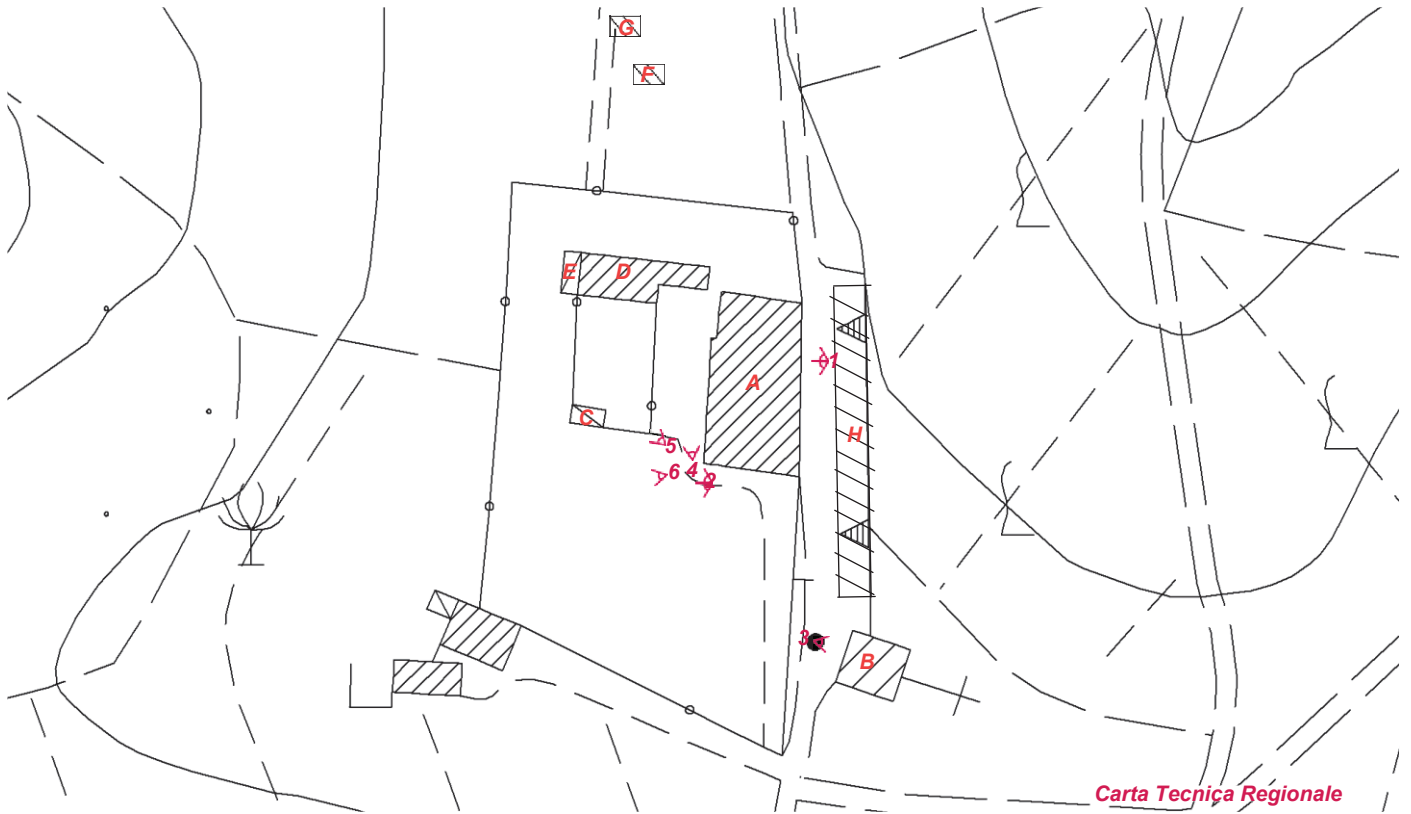




SNC 6

Rif. Allegato 5: 7034

Toponimo ed indirizzo: **V.la Caserotta Via Caserotta 5/7/9/9a/11**
CTR: **1:2000**
NCT: **foglio/particella 43/79;43/78;44/77;44/75;44/76;43/50;**
43/51;43/109;






1



3



4



5

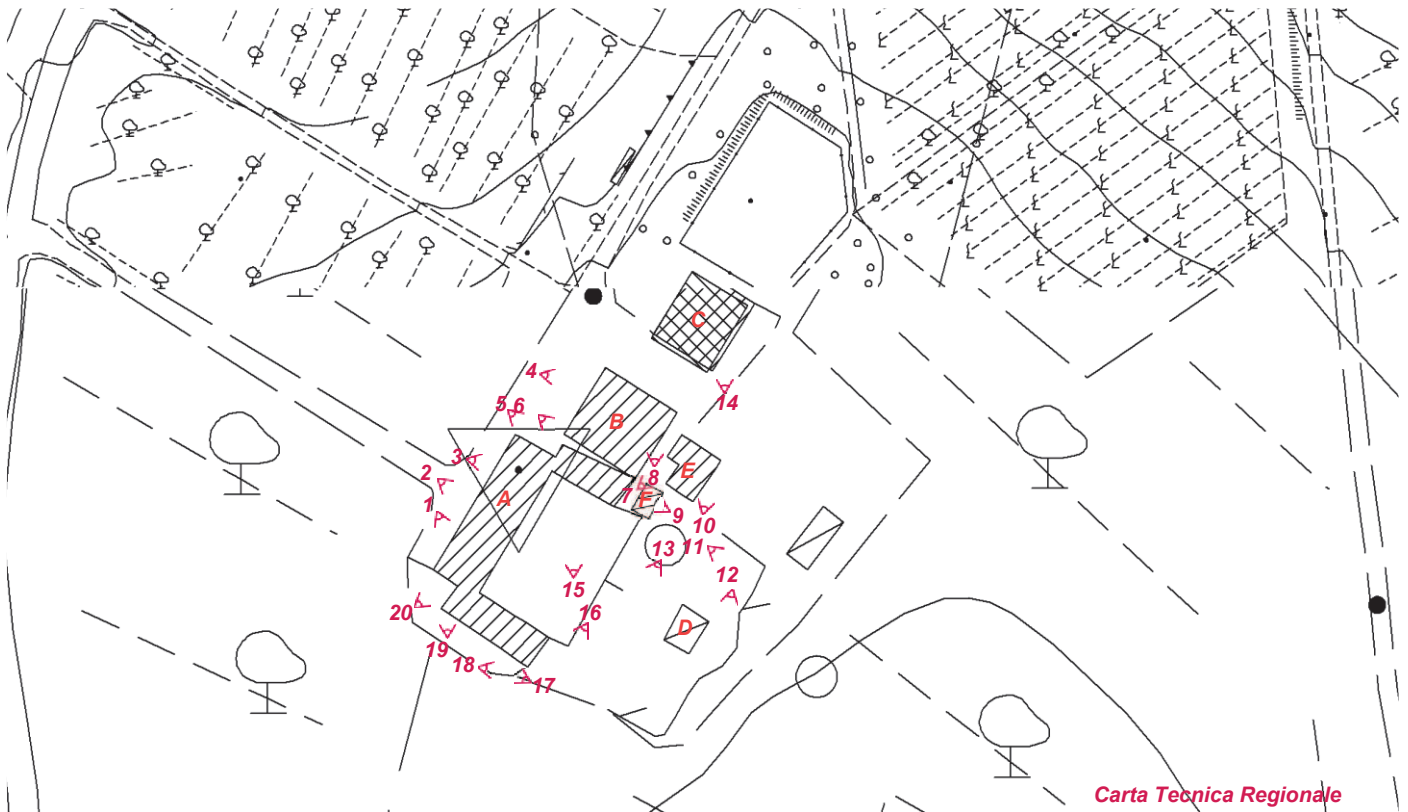


6

SNC 7


Toponimo ed indirizzo: **Palazzo al Bosco Via Faltignano**
38/40/42/44/46
CTR: **1:2000**
NCT: **foglio/particella 9/9;9/13;9/6;9/8;9/7**

Rif. Allegato 5: 4019



Fotografia Aerea 2007





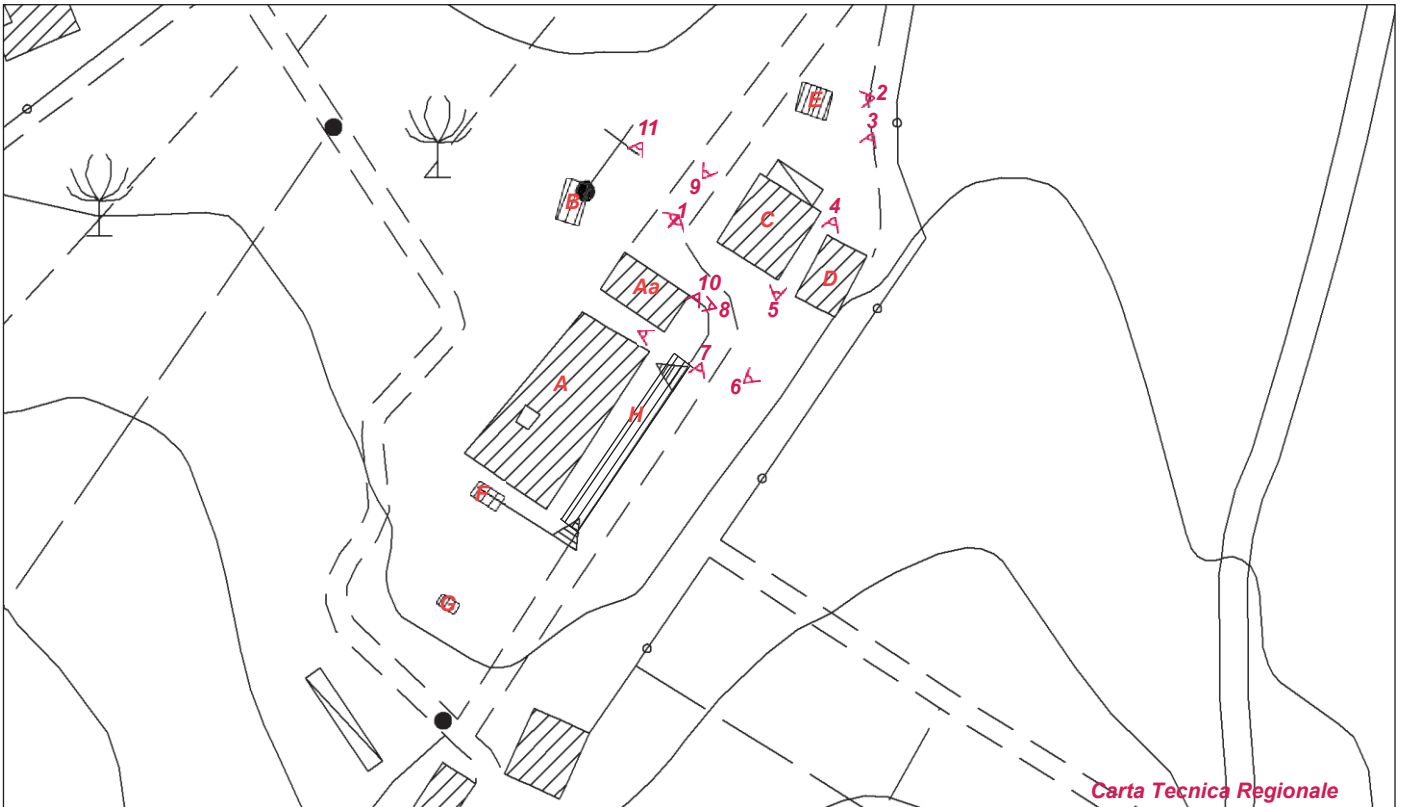




SNC 8

Toponimo ed indirizzo: **V.la del Murlo Via Malafrasca 230**
CTR: **1:2000**
NCT: **foglio/particella 89/142;89/73;89/32;89/139;89/31;**
89/141;89/137;89/138;89/140;89/27

Rif. Allegato 5: 6099








Toponimo ed indirizzo: **Castello di Pergolato Via Pergolato
6/8/10**
CTR: **1:2000**
NCT: **foglio/particella 91/45;91/ ;91/57;91/55;91/56;91/62**

SNC 10

Rif. Allegato 5: 6104







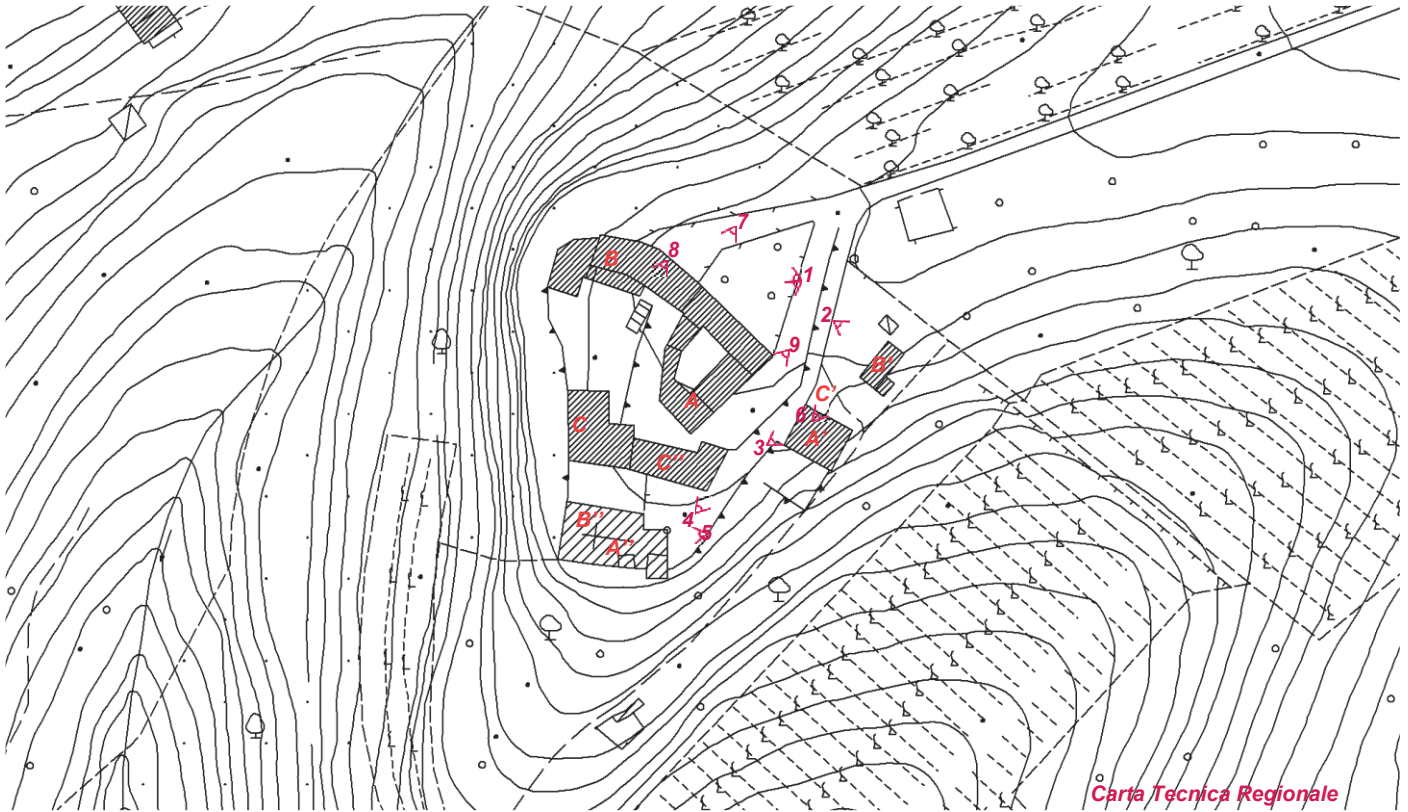
Toponimo ed indirizzo: **S. Cristina Via S. Maria a Macerata**


CTR: **1:2000**

NCT: **foglio/particella 95/141;95/142;95/175;95/146;95/143;
95/144;95/145; 95/148;95/ ;95/147;
95/141;95/142;95/175;95/146;95/145;
95/144;95/159;95/A**

SNC 11

Rif. Allegato 5: 3071,
3072 e 3073







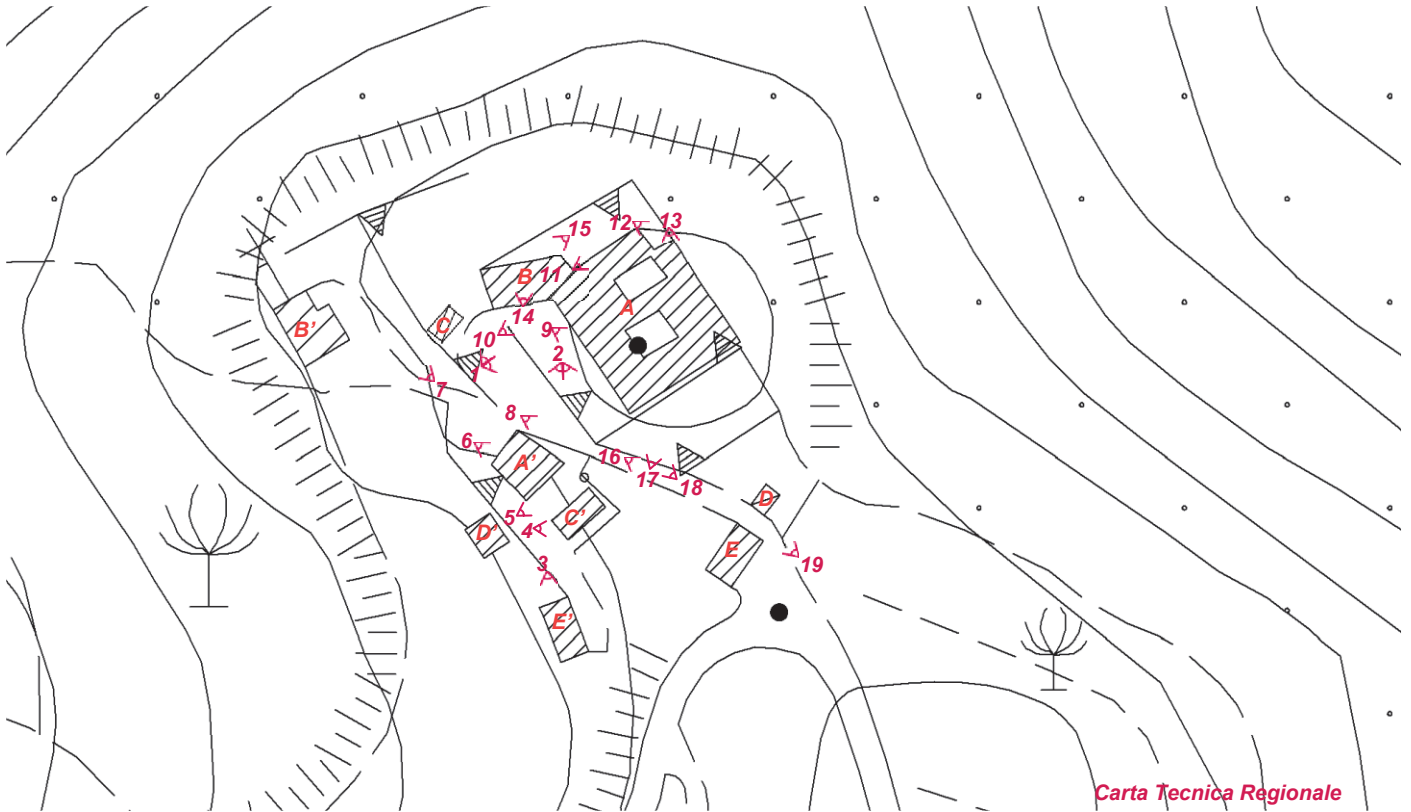
SNC 12

Toponimo ed indirizzo: **Castello di Bibbione Via Collina 68**


CTR: **1:2000**

NCT: **foglio/particella 66/62;66/109;66/110;66/57;66/60;
66/56;66/X1; 66/A;66/58;66/ ;66/111;
66/109;66/108;66/118;66/112;66/113**

Rif. Allegato 5: 3003
e 3004



Carta Tecnica Regionale



Fotografia Aerea 2007



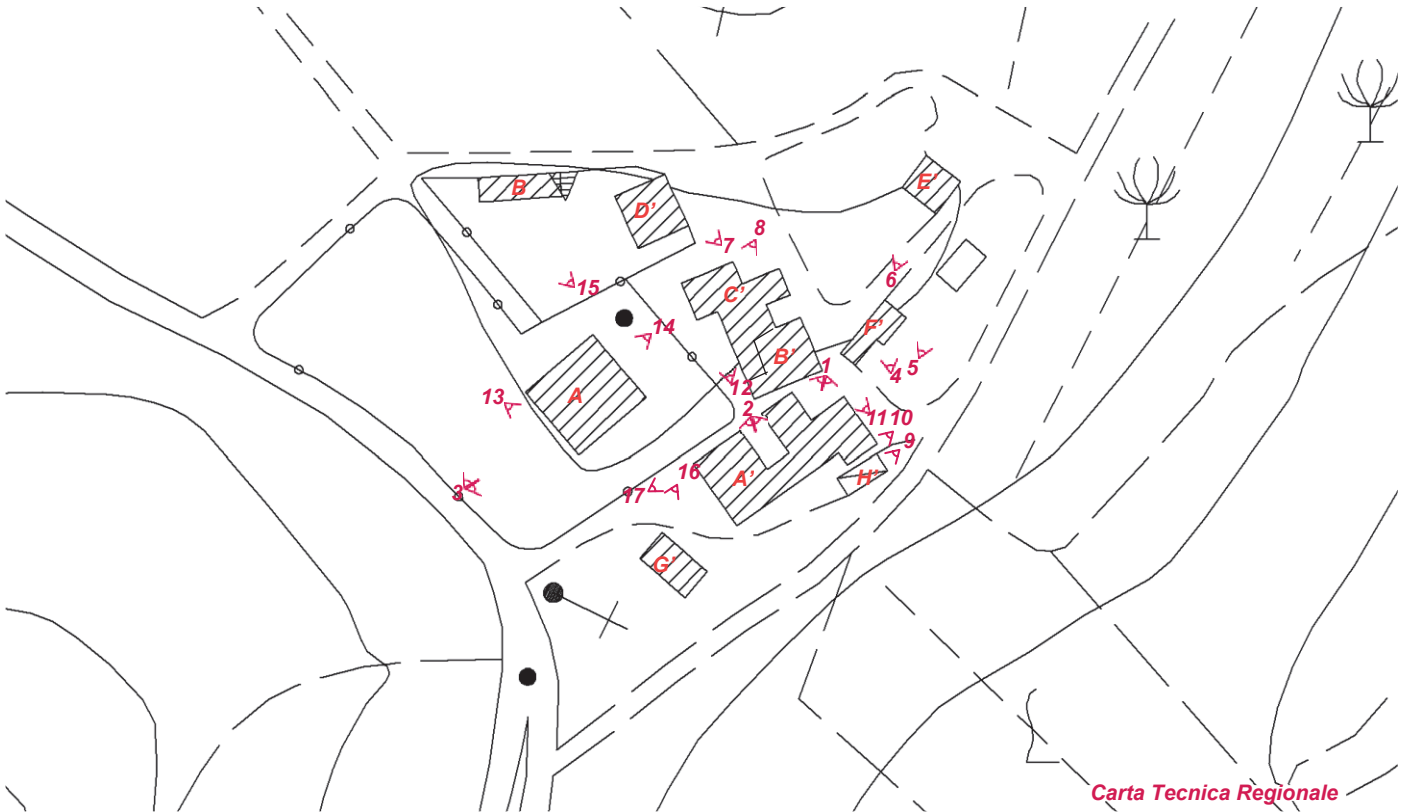




Toponimo ed indirizzo: **V.la la Loggia Via Collina 18 20**
CTR: **1:2000**
NCT: **foglio/particella 67/137;67/141;67/140; 67/139;67/137;
67/138;67/141;82/41;82/42**

SNC 13

Rif. Allegato 5: 3118
e 3119



Carta Tecnica Regionale





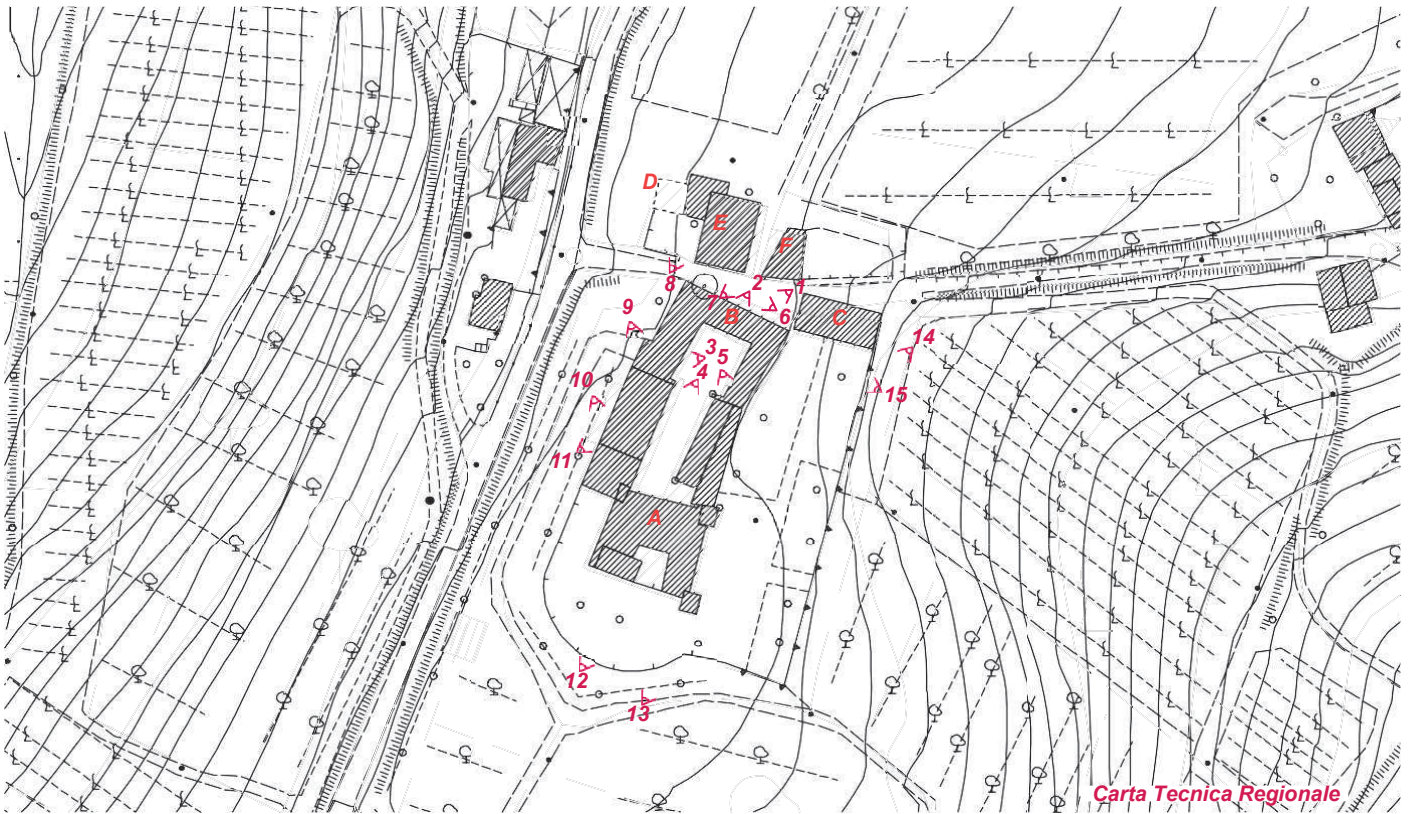




Toponimo ed indirizzo: **V.la Gentilino Via Gentilino**
36/36a/44/46/48
CTR: **1:2000**
NCT: **foglio/particella 27/162;27/65;33/
;27/66;33/10;33/2;33/5; 33/6;33/4;33/3**

SNC 14

Rif. Allegato 5: 5166










Toponimo ed indirizzo: **S. Lucia Nuova Via S. Lucia 3**
CTR: **1:2000**
NCT: **foglio/particella 46/73;46/116;46/71**

SNC 15

Rif. Allegato 5: 7027
e 7032





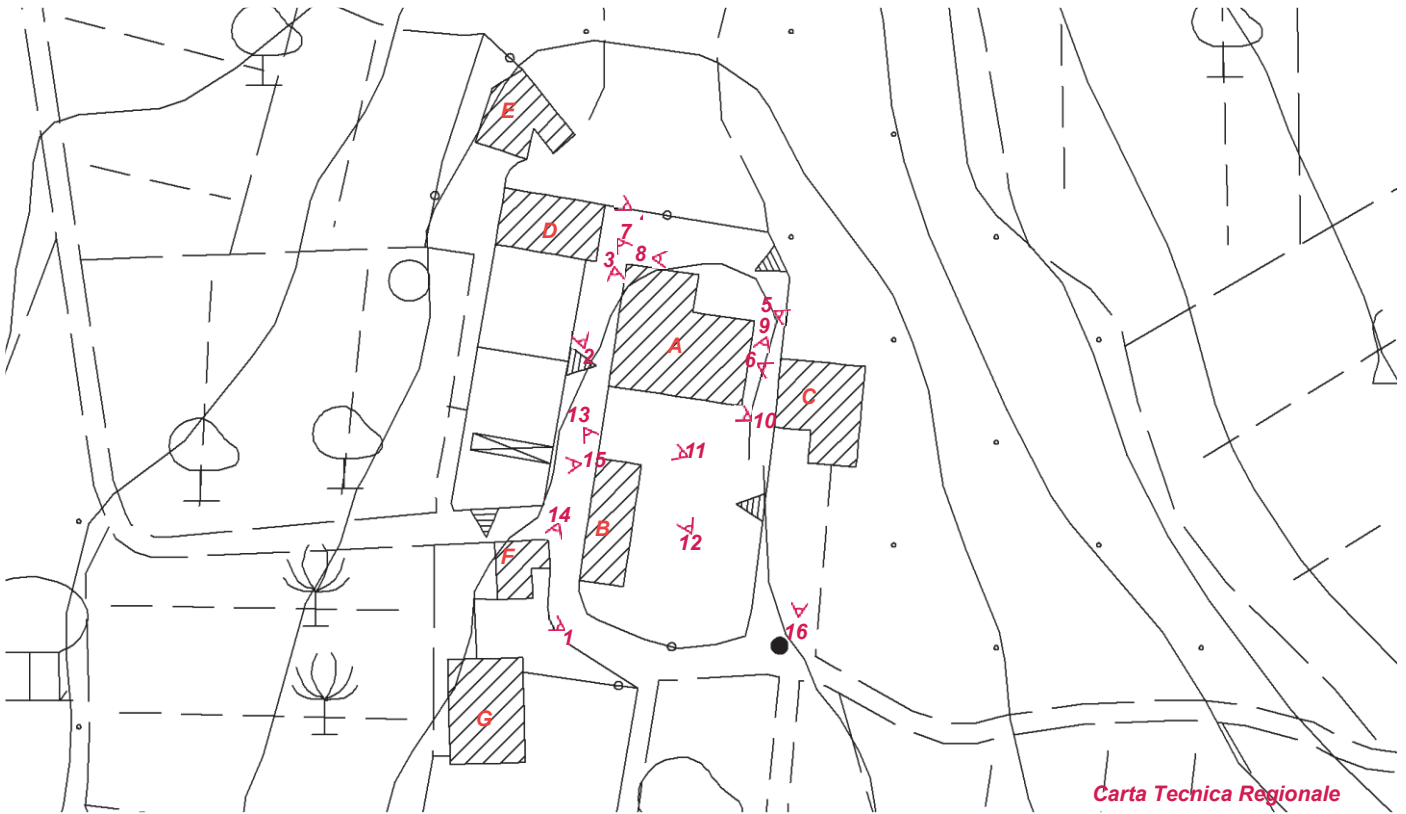





Toponimo ed indirizzo: **V.la Sorbigliano Via Malafrasca 64**
CTR: **1:2000**
NCT: **foglio/particella 64/98;64/99;64/X1;64/X2;64/101;64/138;
64/102;64/94;64/96;64/104;64/95;64/103;
64/105;64/118**

SNC 16

Rif. Allegato 5: 6043









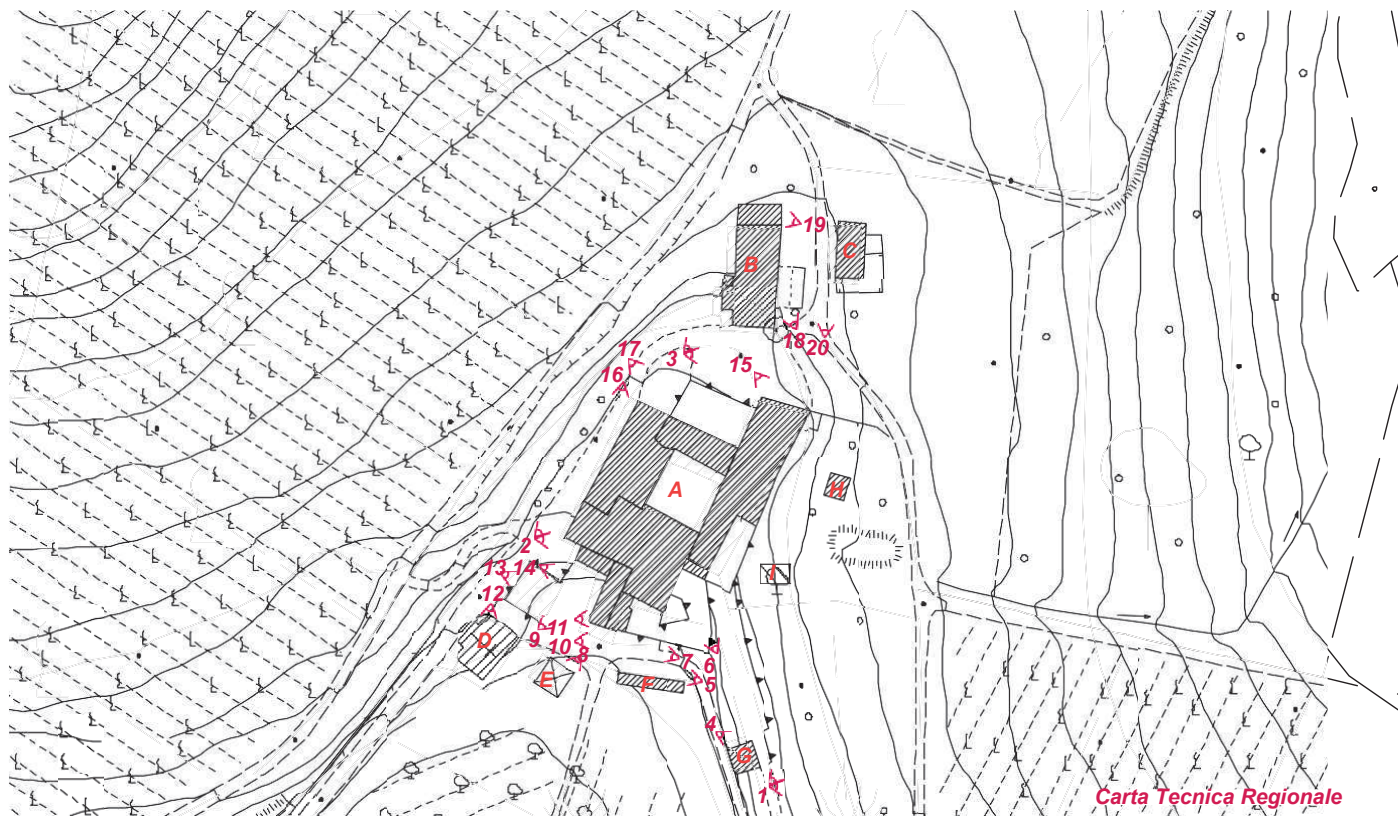
Toponimo ed indirizzo: **Il Palagio Via Malafrasca**

CTR: **1:2000**

NCT: **foglio/particella 63/24;63/33;63/29;63/28;63/26;63/25;
63/23;63/22**

SNC 17

Rif. Allegato 5: 6041









Toponimo ed indirizzo: **S. Giovanni in Sugana Via Empolese**
151/153/155/157/159/161
CTR: **1:2000**
NCT: **foglio/particella 12/192;12/197;12/199;12/D;12/198**

SNC 18

Rif. Allegato 5: 1017







6



7

Toponimo ed indirizzo: **V.la Tosi Via Scopeti**

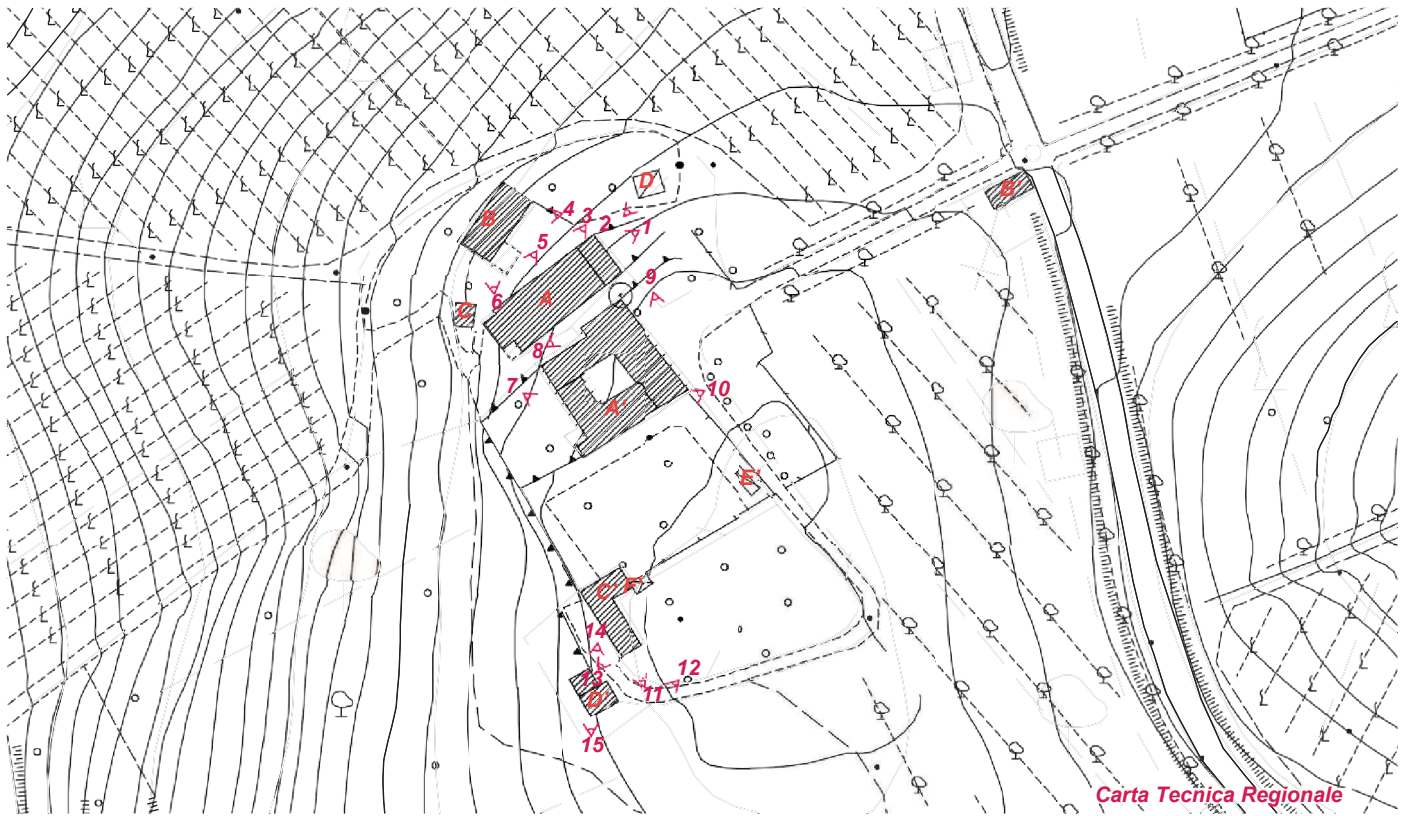
39/41/43/45/45a/47/49/51

CTR: 1:2000

**NCT: foglio/particella 27/22;27/27;27/23;27/24;27/25;27/36;
27/26;27/37**

SNC 19

Rif. Allegato 5: 5156
e 5157





Toponimo ed indirizzo: **C. Peppoli Via Gabbiano 13/15**
CTR: **1:2000**
NCT: **foglio/particella 72/23;72/27**

SNC 20

Rif. Allegato 5: 2036



Carta Tecnica Regionale



Fotografia Aerea 2007

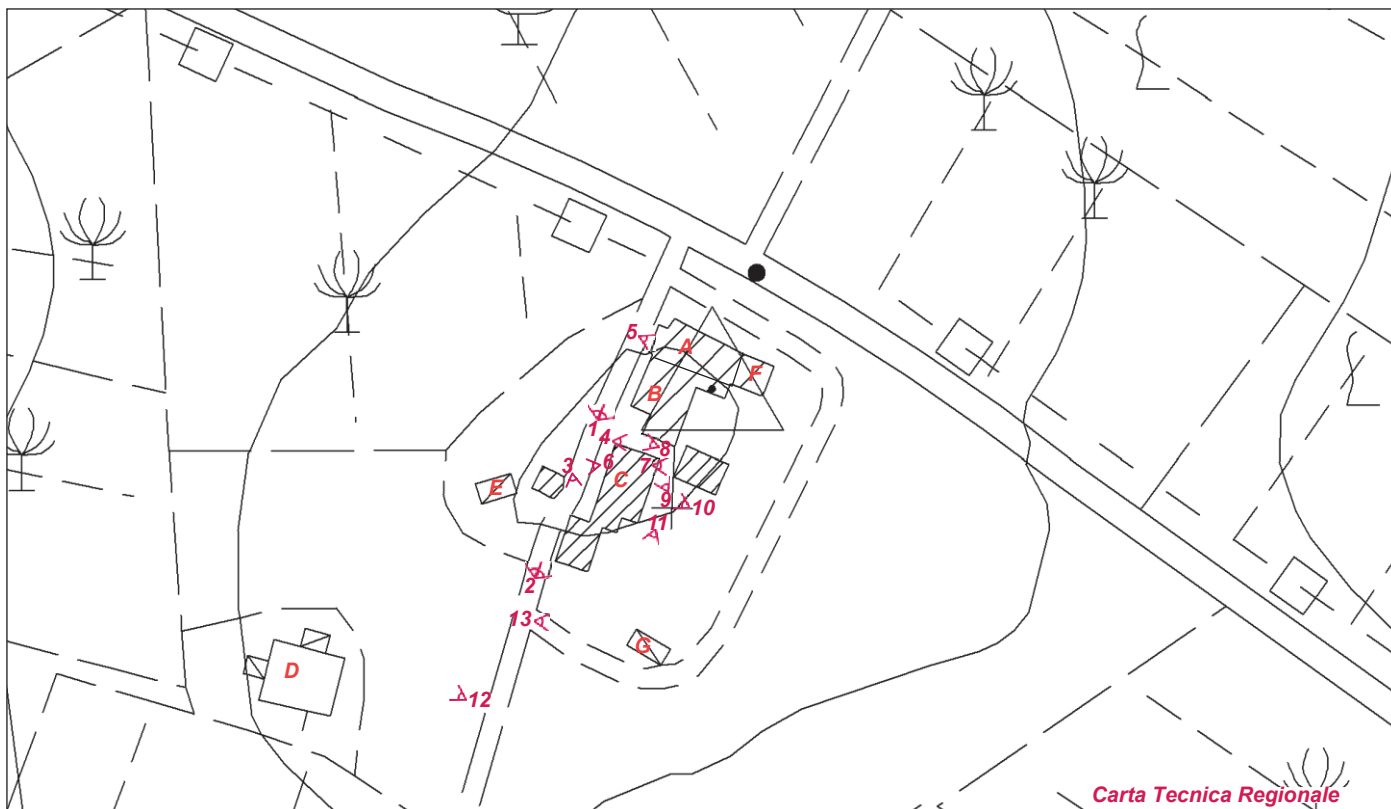




SNC 21

Toponimo ed indirizzo: **S. Cristina Via Malafrasca**
CTR: **1:2000**
NCT: **foglio/particella 77/2;77/5;77/A;77/3;77/4;77/102;
77/B;77/X2**

Rif. Allegato 5: 6064









Toponimo ed indirizzo: **Via Luiano s.n.c.**

CTR: **1:2000**

NCT: **foglio/particella 37/14;37/19;37/15;37/17;237/13;37/16;
37/19;37/19;37/21;37/18**

SNC 22

Rif. Allegato 5: 7001,
7002 e 7003







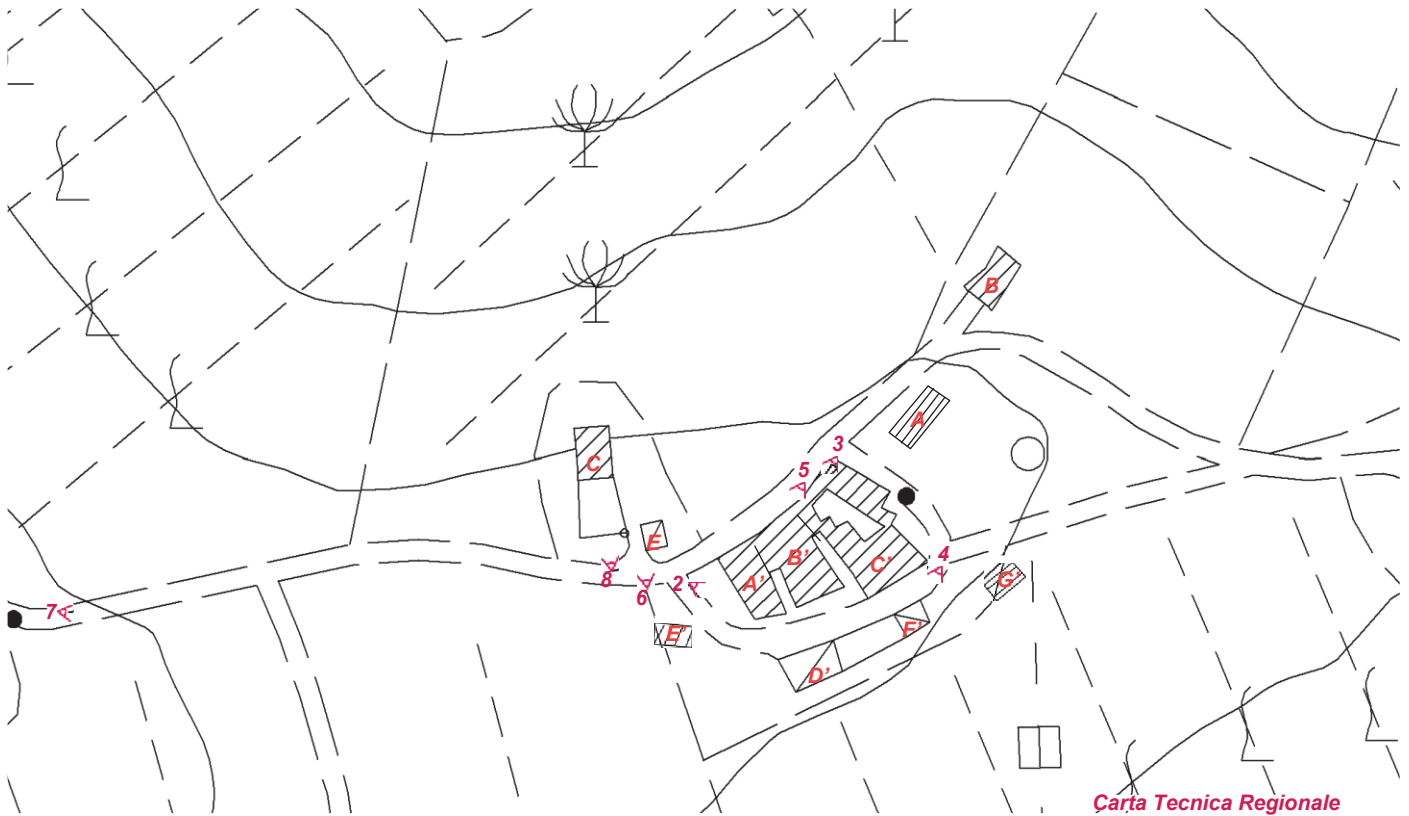
SNC 23

Toponimo ed indirizzo: **C.se Poppiano Via Luciana 2/4/6**

CTR: **1:2000**

NCT: **foglio/particella 87/24;87/28;87/29;87/27;87/100;87/102;
87/103;87/ ;87/101**

Rif. Allegato 5: 2125
e 2126



Carta Tecnica Regionale



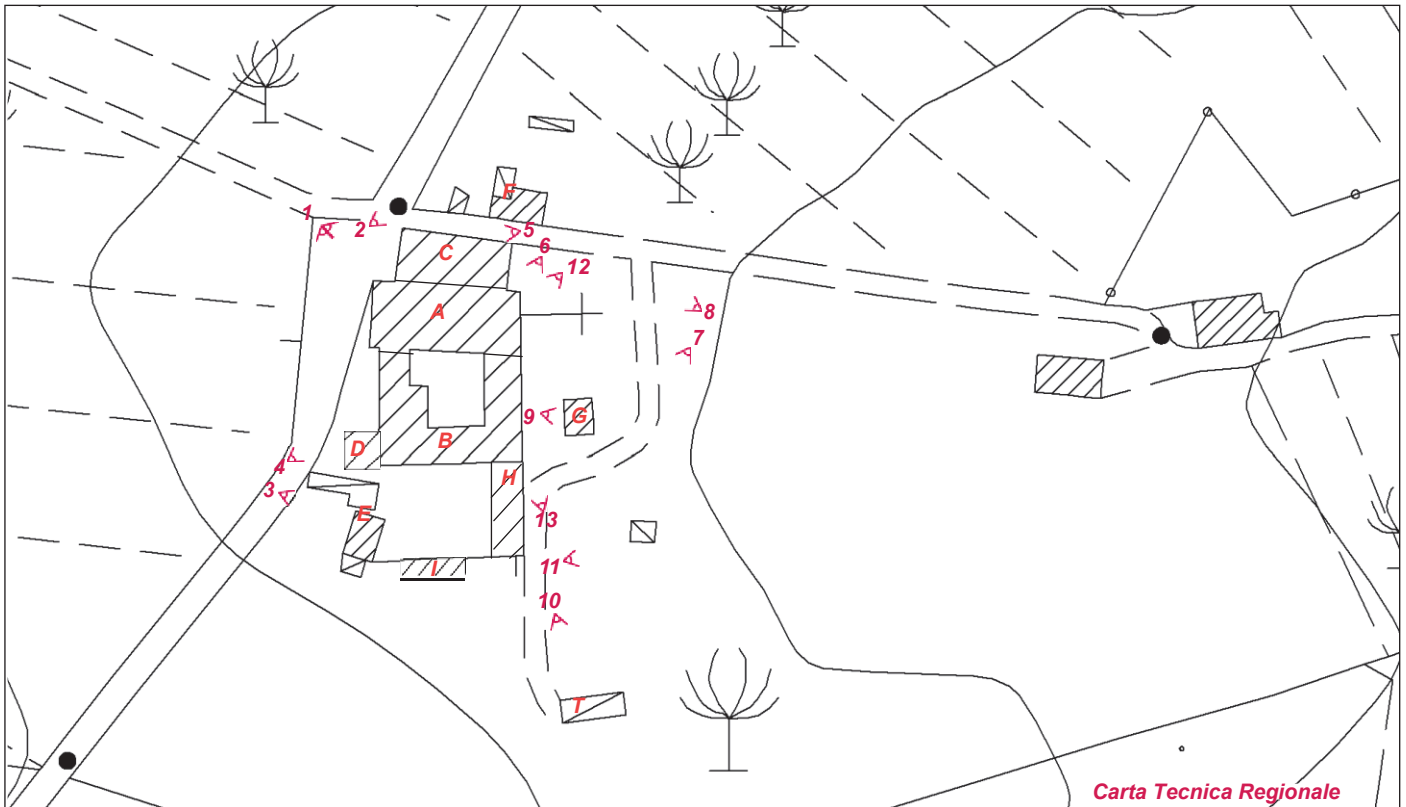
Fotografia Aerea 2007



Toponimo ed indirizzo: **Campoli Via Campoli**
105/107/109/111/113 angolo Via Fornace di Casavecchia
CTR: **1:2000**
NCT: **foglio/particella 85/225;85/226;85/;85/B;85/218;85/219;**
85/134;85/112;85/114;85/216;85/217;
85/115;85/224;85/106

SNC 24

Rif. Allegato 5: 2073










Toponimo ed indirizzo: **Convento Via Collina 9/11**

CTR: **1:2000**

NCT: **foglio/particella 82/124;82/106;82/2;82/108;82/115;
82/114;82/3;82/113;82/116;82/112;
82/117;82/109;82/110;82/111;82/127**

SNC 25

Rif. Allegato 5: 3032





1



2



3



4



5

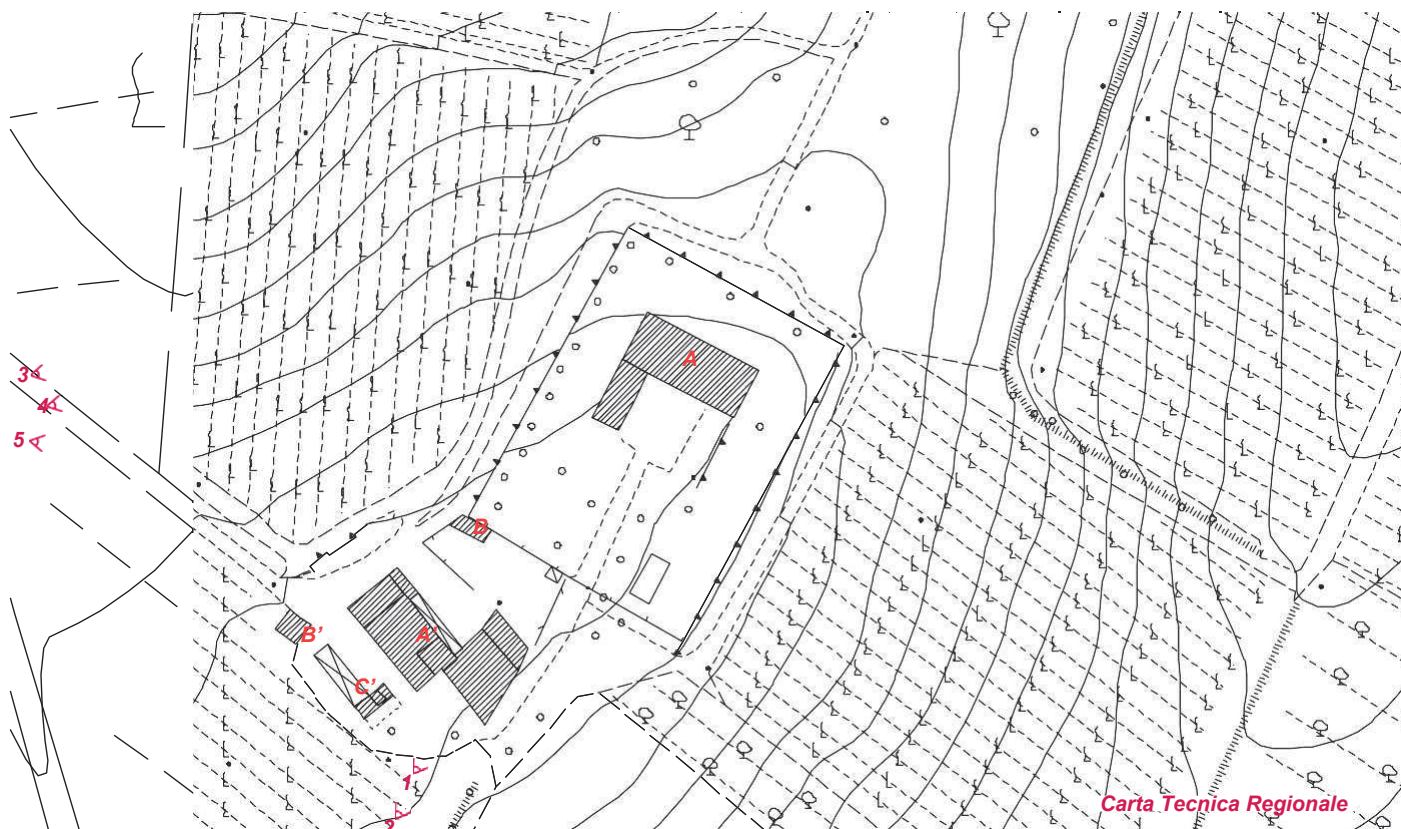
SNC 26

Toponimo ed indirizzo: **Fatt.a Mangiacane Vai Faltignano**
10/12 2/2a/4/6/8

CTR: **1:3000**

NCT: **foglio/particella 10/69;10/70;10/71;10/74;10/77;10/72;**
10/73;10/74;10/77;

Rif. Allegato 5: 5075
e 5076





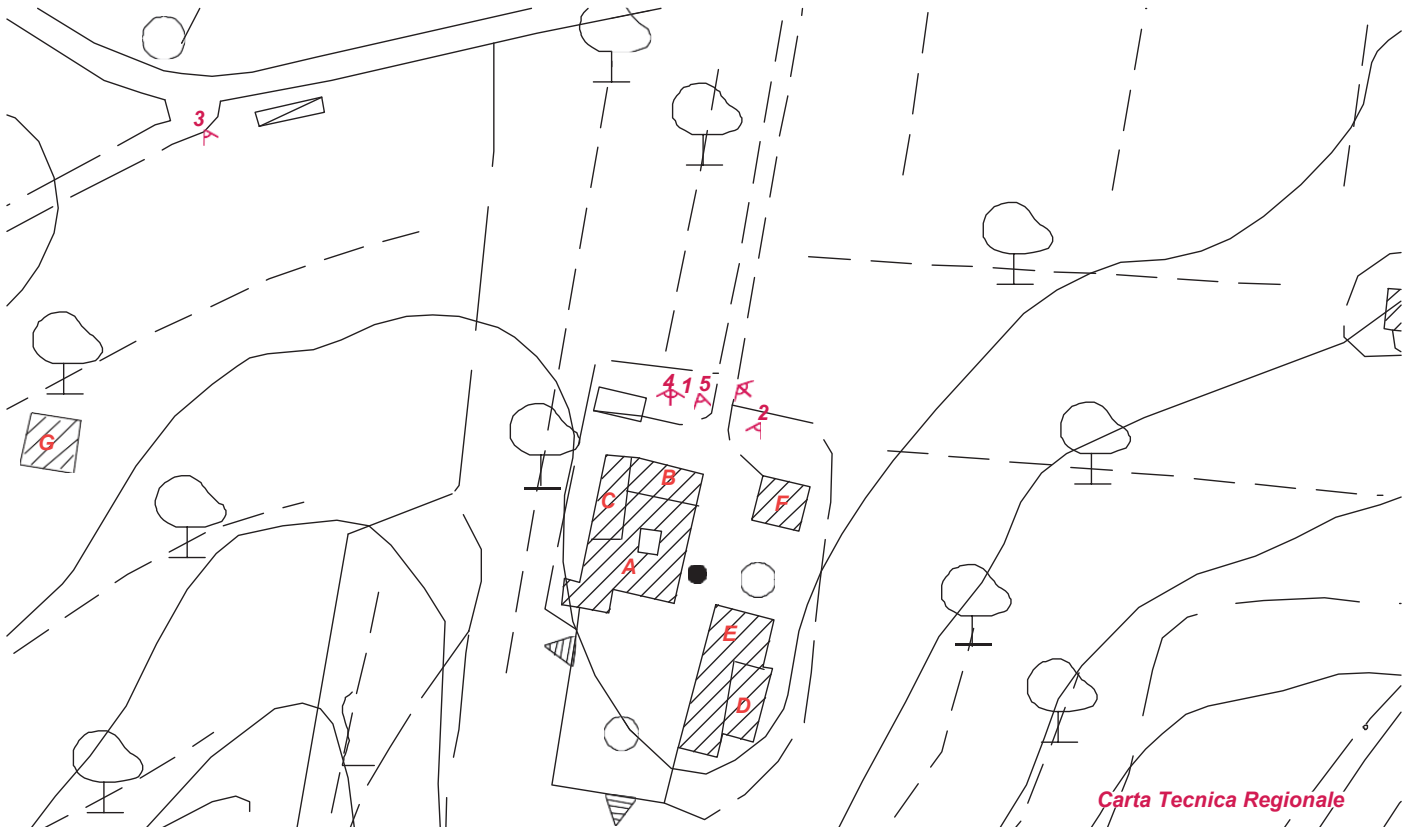
SNC 27

Rif. Allegato 5: 5055

Toponimo ed indirizzo: **V.la Pimpinelli Via Faltignano
15/17/19**

CTR: **1:3000**

NCT: **foglio/particella 17/7;17/8;17/219;17/213;17/10;17/11;
17/12;17/9;17/13;17/262**

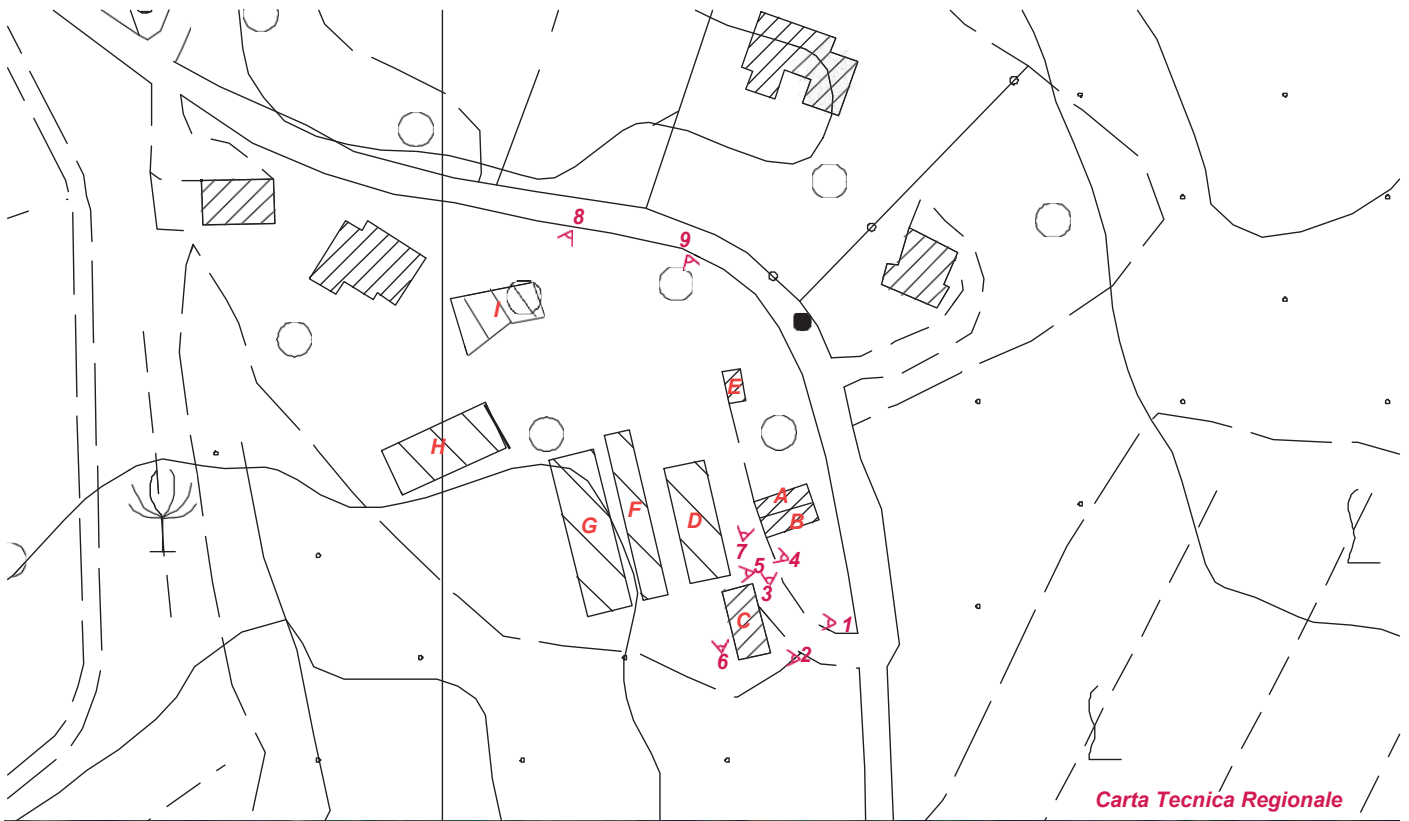




SNC 28

Rif. Allegato 5: 5061

Toponimo ed indirizzo: **V.la Masi Via Faltignano 31**
CTR: **1:2000**
NCT: **foglio/particella 16/76;16/101**







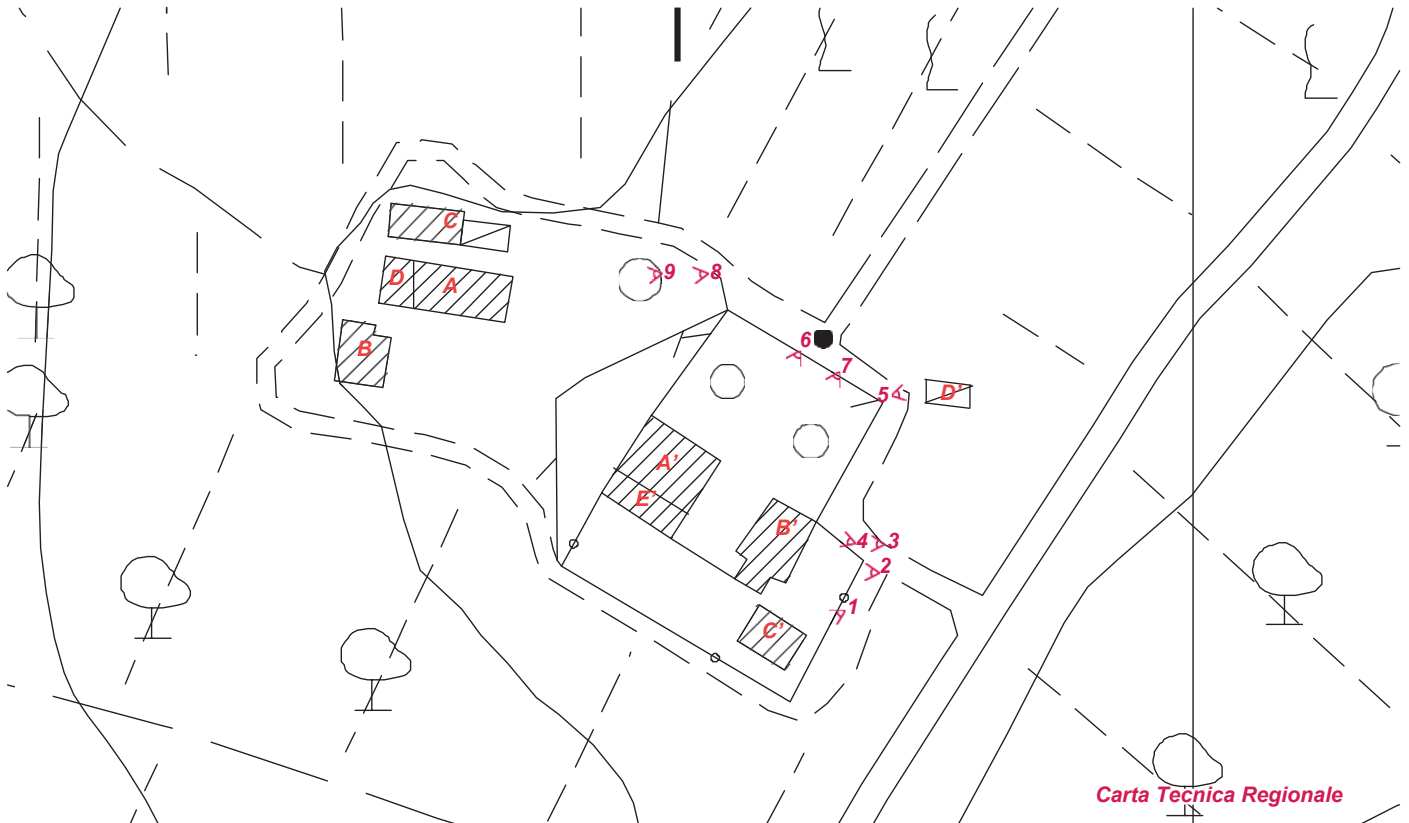
Toponimo ed indirizzo: **Fatt.a Torre Bianca Via Faltignano**
73/73a/73b/75/65/67/69/71

CTR: **1:2000**

NCT: **foglio/particella 8/11;8/12;8/19;8/23;8/22;8/24;8/25;8/15**

SNC 29

Rif. Allegato 5: 4025
e 4026



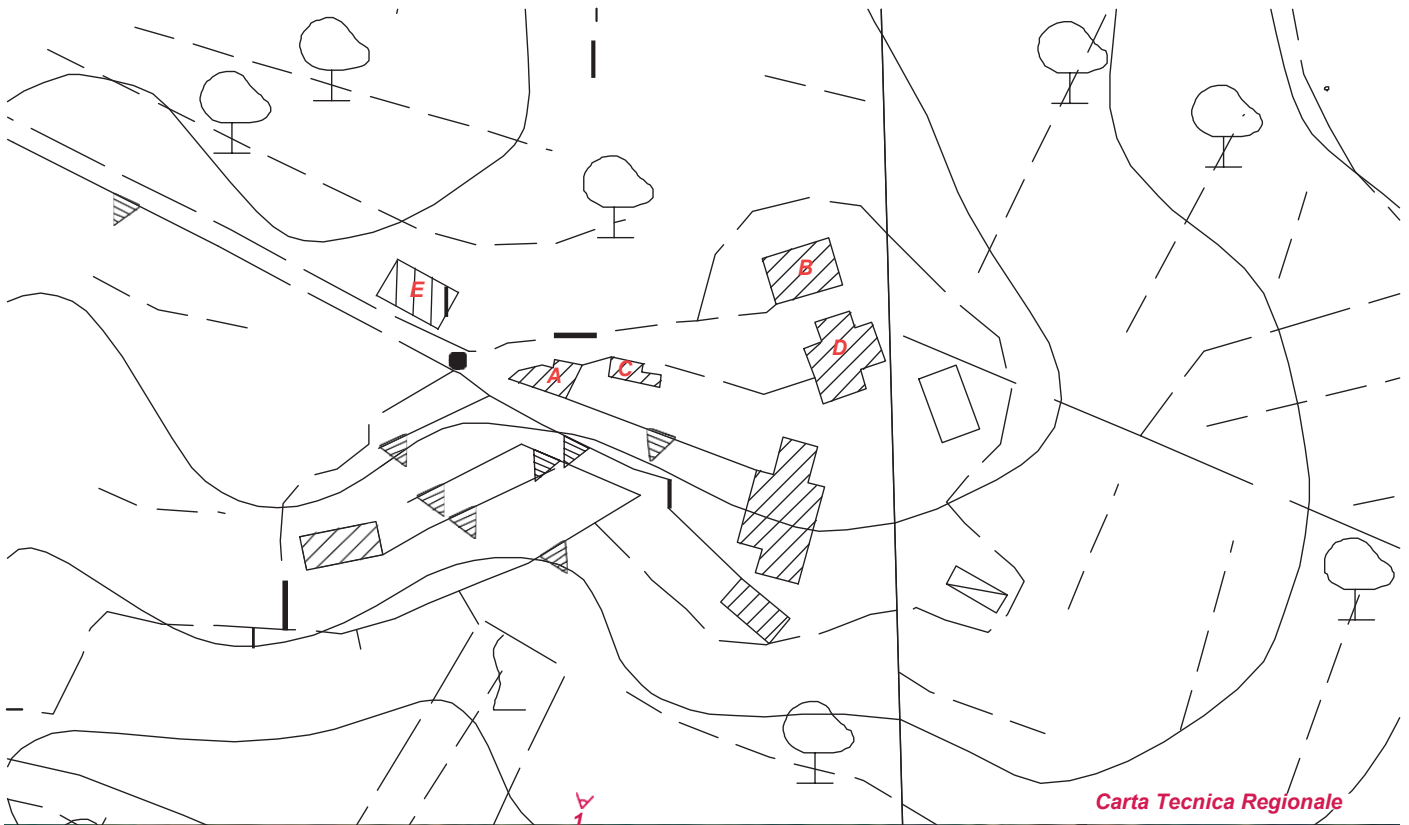




Toponimo ed indirizzo: **I Casalini Via Treggiaia 86/88/90**
CTR: **1:2000**
NCT: **foglio/particella 1/57;1/X2;1/58;1/152;1/63;1/X3;1/64**

SNC 30

Rif. Allegato 5: 4040



Carta Tecnica Regionale



Fotografia Aerea 2007



Toponimo ed indirizzo: **I Colli Via Cerbaia 7/7a/7b**
CTR: **1:2000**
NCT: **foglio/particella 6/228;6/225;6/227;6/176;6/229;6/73;
6/179**

SNC 31

Rif. Allegato 5: 4045



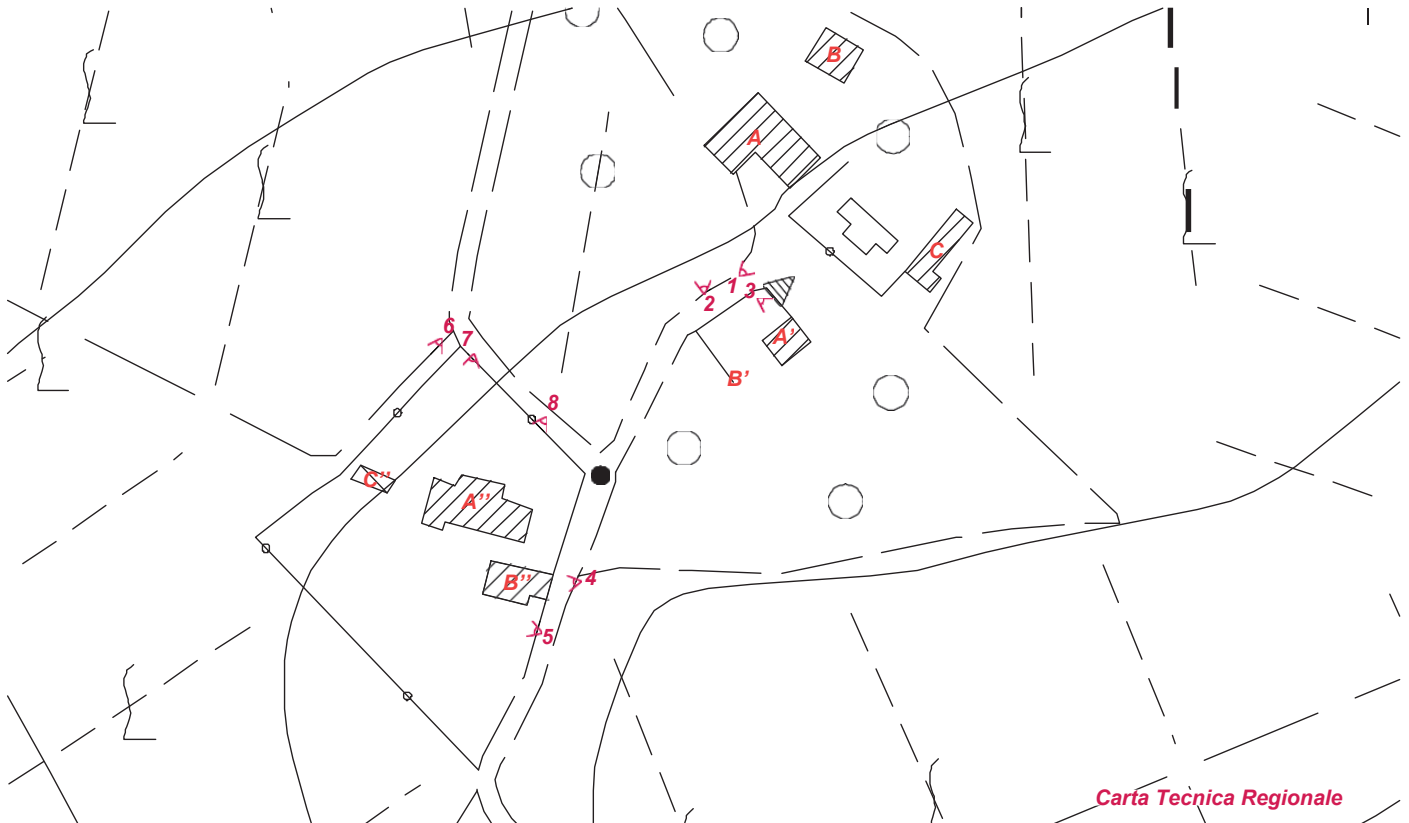
Toponimo ed indirizzo: **Via Volterana 82 80 78**

CTR: **1:2000**

NCT: **foglio/particella 14/9;14/ ;14/10;14/11;14/11;14/13;14/12;
14/14;13/38;13/35;13/36**

SNC 33

Rif. Allegato 5: 4055
4056 e 4057







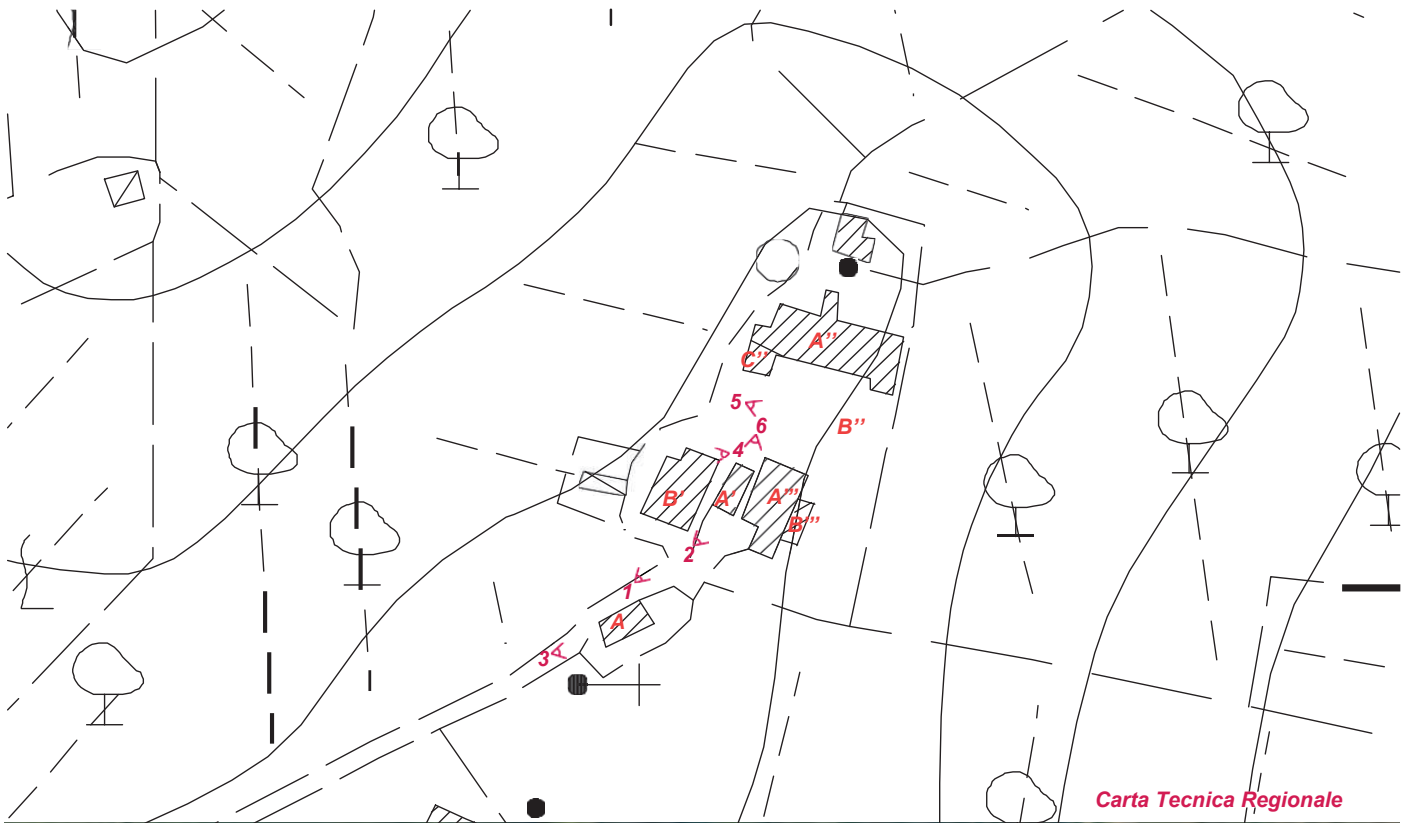
Toponimo ed indirizzo: **Pod.e Poggio al Prato Via Cigliano 24a**
20/22/22a/24 16/16a/18

CTR: **1:2000**

NCT: **foglio/particella 26/133;26/352;26/34;26/307;26/36;26/31**
4;26/34;26/;26/37;26/308;26/306;26/34

SNC 34

Rif. Allegato 5: 5031
5032 5033 e 5034







6

Toponimo ed indirizzo: **Via Cigliano 24d/24c**
CTR: **1:2000**
NCT: **foglio/particella 26/349;26/29;26/350**

SNC 35

Rif. Allegato 5: 5036



Carta Tecnica Regionale





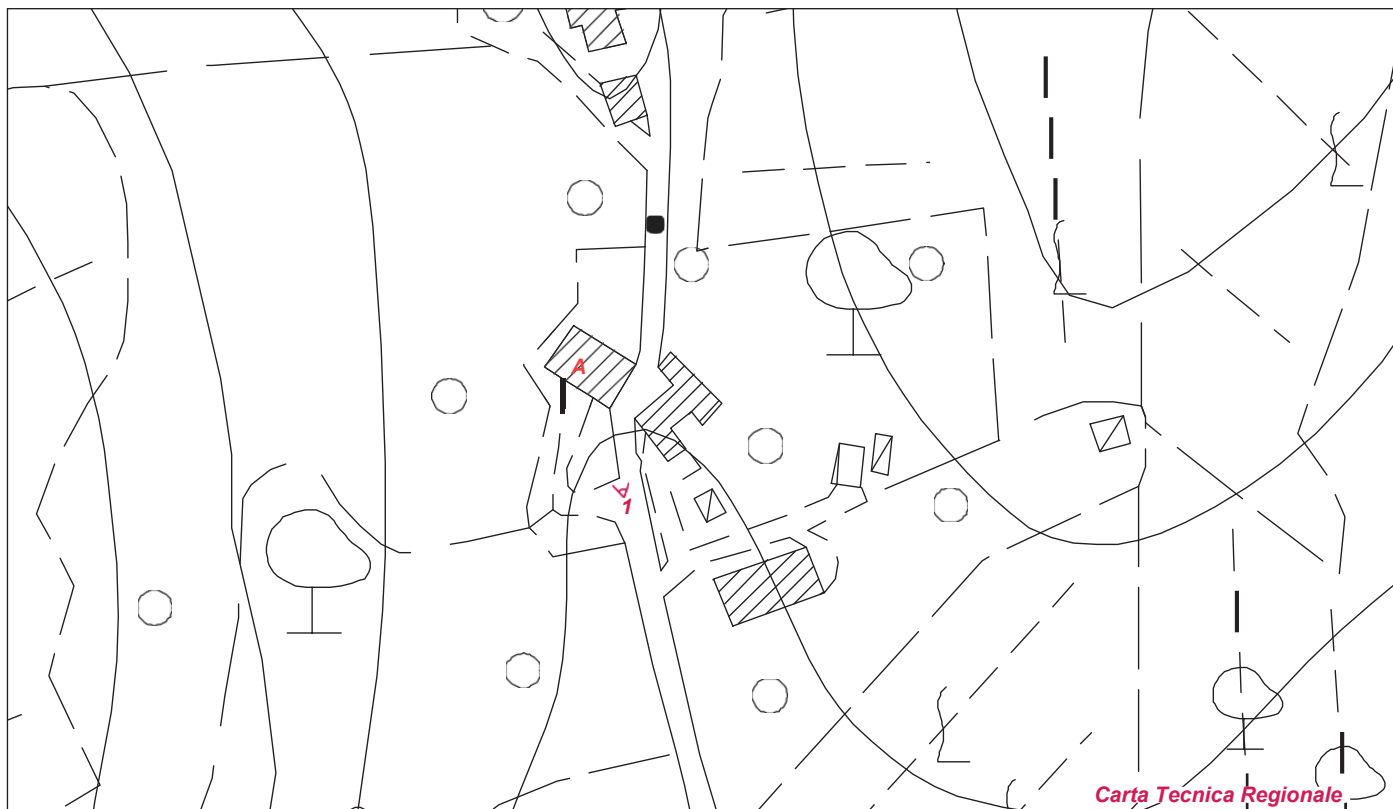
Toponimo ed indirizzo: **Via Cigliano 27a**

CTR: **1:2000**

NCT: **foglio/particella 25/1;25/2**

SNC 36

Rif. Allegato 5: 5037



Toponimo ed indirizzo: **Via Cigliano 29**
CTR: **1:2000**
NCT: **foglio/particella 15/102;15/103;15/104**

SNC 37

Rif. Allegato 5: 5038





Toponimo ed indirizzo: **Via Cigliano 26/28**

CTR: **1:2000**

NCT: **foglio/particella 26/24;26/23**

SNC 38

Rif. Allegato 5: 5039





Toponimo ed indirizzo: **Villa Devoti Cigliano Via Cigliano 30**
CTR: **1:2000**
NCT: **foglio/particella 26/9;26/11;26/12**

SNC 39

Rif. Allegato 5: 5040





Toponimo ed indirizzo: **Cigliano Via Cigliano 32**

CTR: **1:2000**

NCT: **foglio/particella 15/95;26/9;26/10**

SNC 40

Rif. Allegato 5: 5041



Toponimo ed indirizzo: **Pod.e Manzolo Via Cigliano 38/40**
CTR: **1:2000**
NCT: **foglio/particella 15/28;15/151;15/27;26/3;26/1;15/26;26/2**

SNC 41

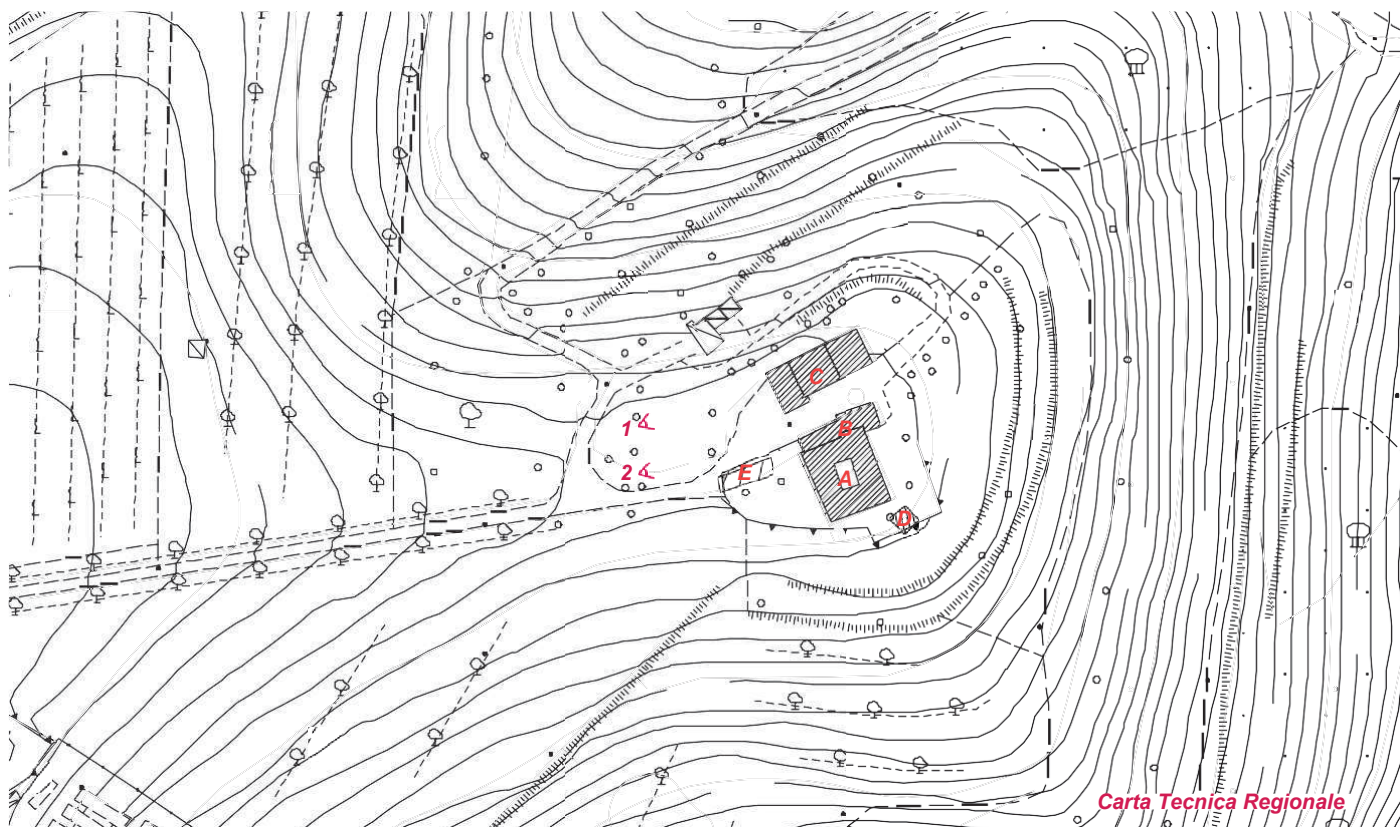
Rif. Allegato 5: 5045



Toponimo ed indirizzo: **La Cipressa Via G. B. Salvemini**
4/4a/6/8/10/11
CTR: **1:2000**
NCT: **foglio/particella 35/66;35/65**

SNC 42

Rif. Allegato 5: 5198





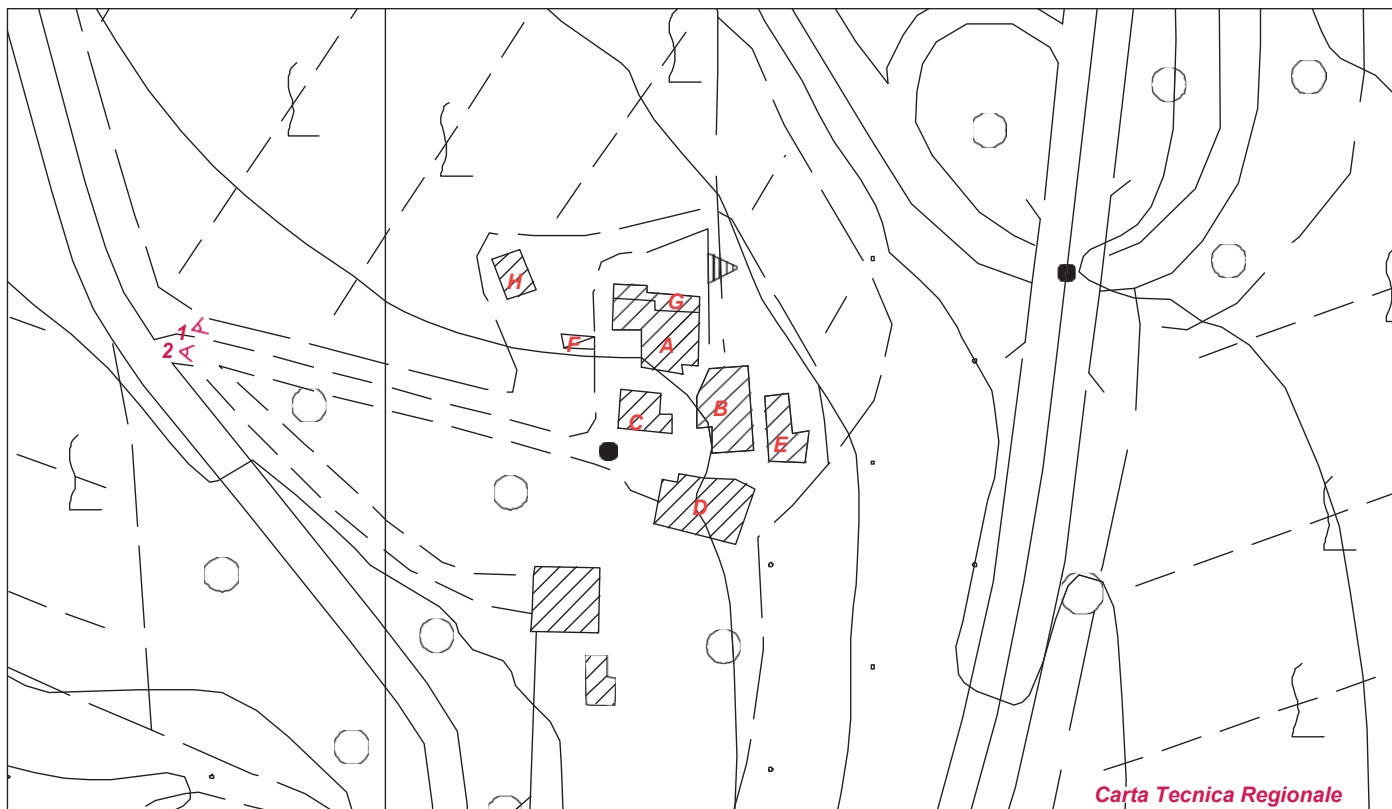
Toponimo ed indirizzo: **La Torricella Via Cassia per Firenze**
28/30/30a/30b/32/34

CTR: **1:2000**

NCT: **foglio/particella 29/81;29/85;29/87;29/86;29/88**

SNC 43

Rif. Allegato 5: 5233





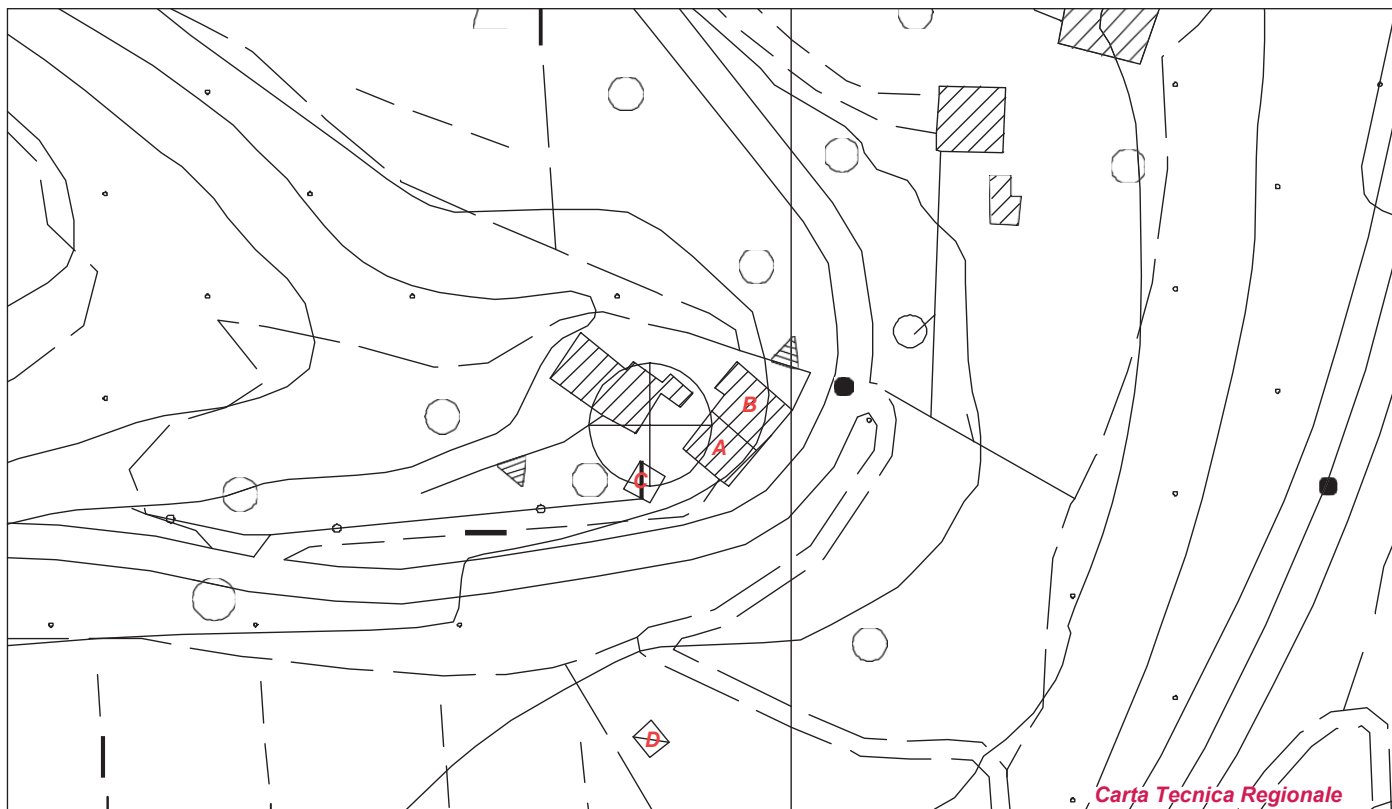
Toponimo ed indirizzo: **C. Vannina Via Cassia per Firenze**
41/43/45/37/37a/39

CTR: **1:2000**

NCT: **foglio/particella 35/11;35/10;35/8;35/ ;35/13;35/12;
35/11;35/10;35/9**

SNC 44

Rif. Allegato 5: 5189
e 5190

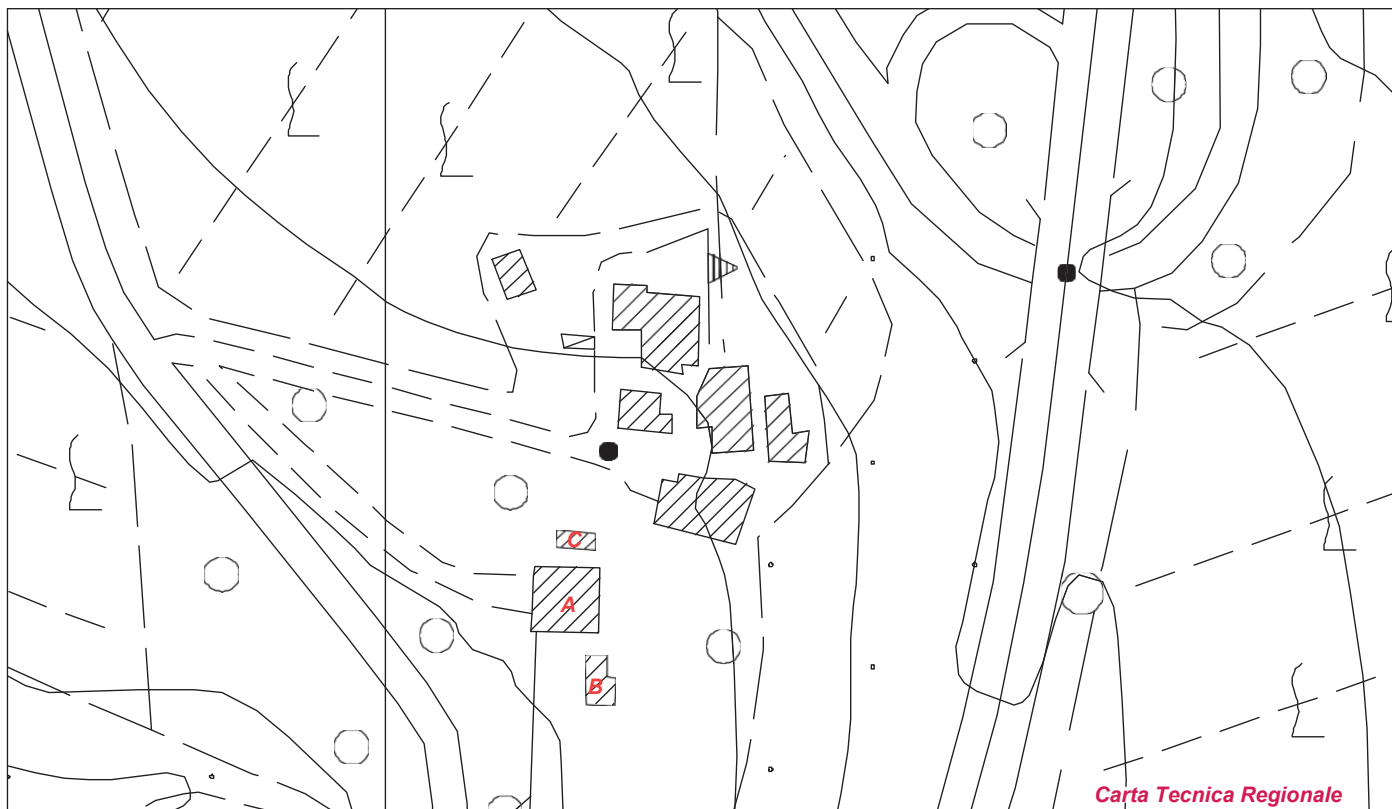


Fotografia Aerea 2007

Toponimo ed indirizzo: **Villa Dolfi Via Cassia per Firenze 26**
CTR: **1:2000**
NCT: **foglio/particella 29/84;29/114;29/88;29/85**

SNC 45

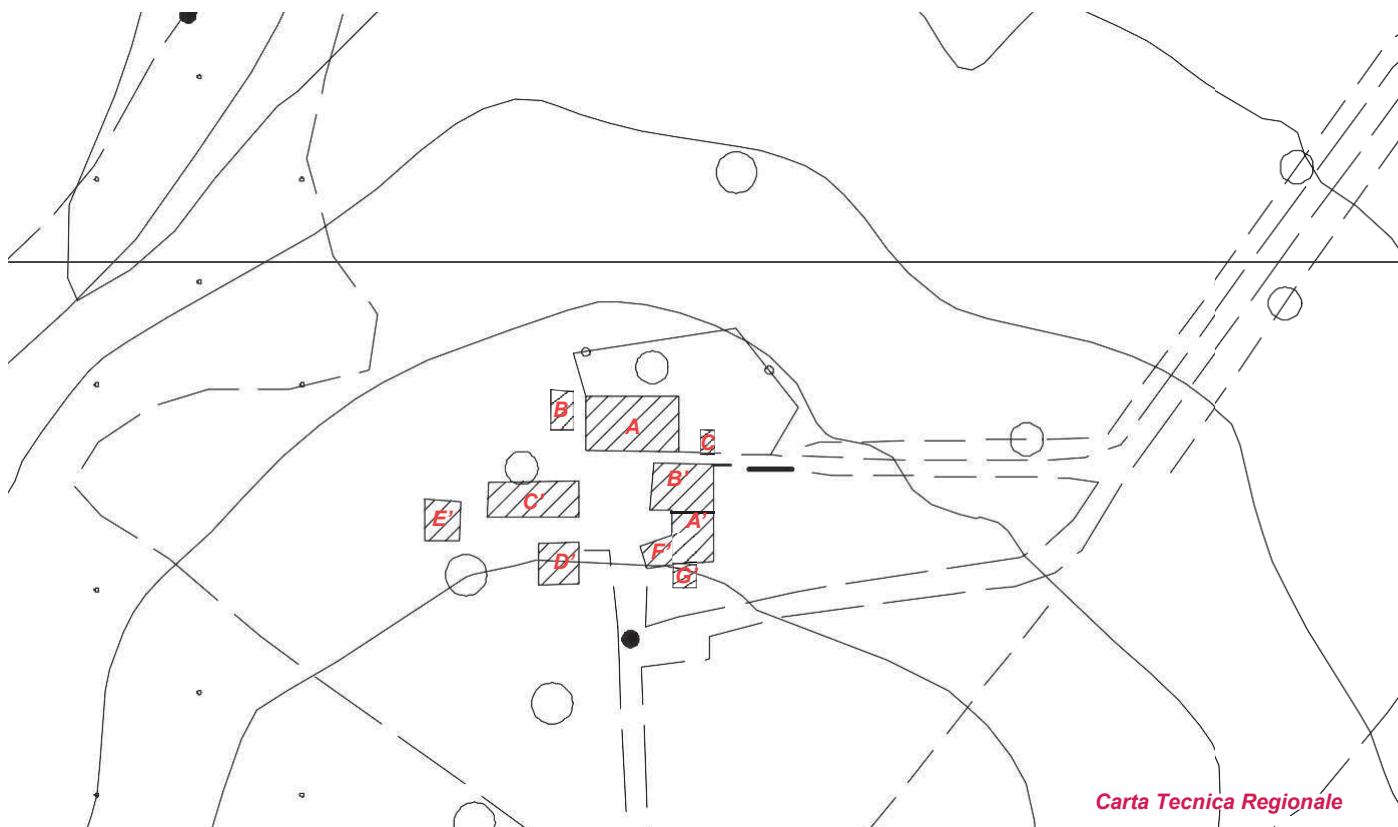
Rif. Allegato 5: 5234



Toponimo ed indirizzo: **Il Mulinaccio Via Castelbonsi 25/21/23**
CTR: **1:2000**
NCT: **foglio/particella 36/9;36/10; 36/10;36/7**

SNC 46

Rif. Allegato 5: 5236
e 5237



Toponimo ed indirizzo: **Fatt.a di Luiano Via Luiano**

28/28a/30/32/26/26a

CTR: **1:2000**

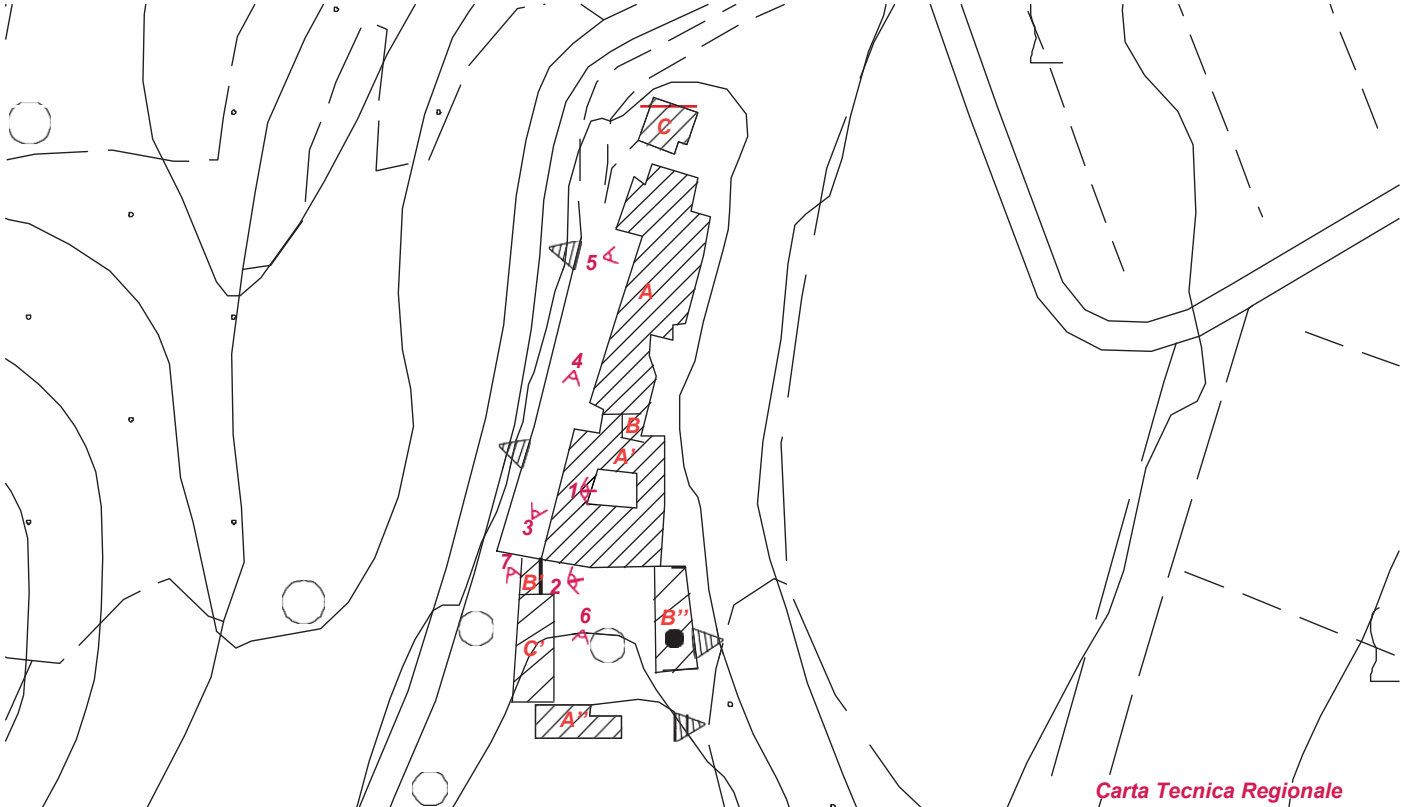
NCT: **foglio/particella 45/309;45/28;45/318;45/337;45/29;**

45/28;45/337;45/29;45/30;45/334;45/30;

45/333;45/179;45/321;45/329

SNC 47

Rif. Allegato 5: 7008
7009 e 7010



Carta Tecnica Regionale



Fotografia Aerea 2009





Toponimo ed indirizzo: **Pod.e Rimentrogoli Via Montignana
8/8a/10/7**

CTR: **1:2000**

NCT: **foglio/particella 59/16;59/346;59/343;59/445;59/343;
47/142;47/139;47/136;47/141;47/165;
47/138;59/ ;47/137**

SNC 48

Rif. Allegato 5: 7070
7071 e 7072



Carta Tecnica Regionale



Fotografia Aerea 2007



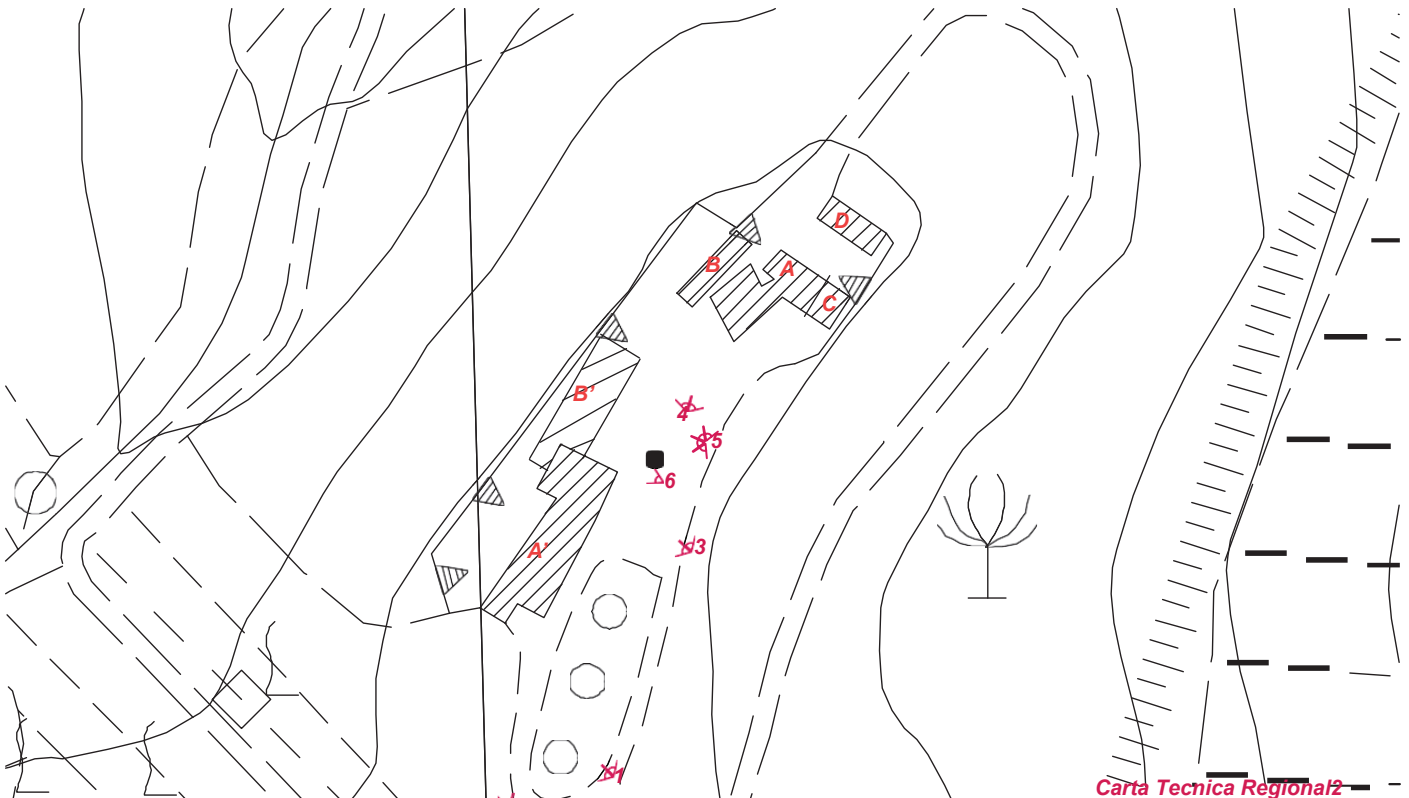




Toponimo ed indirizzo: **C.Terciona Via Gabbiano 9/11/7/7a/7b**
CTR: **1:2000**
NCT: **foglio/particella 59/128;59/309;59/363;59/401;59/402;
59/292;59/355;59/308;59/159;59/164;
59/355**

SNC 49

Rif. Allegato 5: 7073
e 7074





Toponimo ed indirizzo: **Villa Vignano Via Luciana**

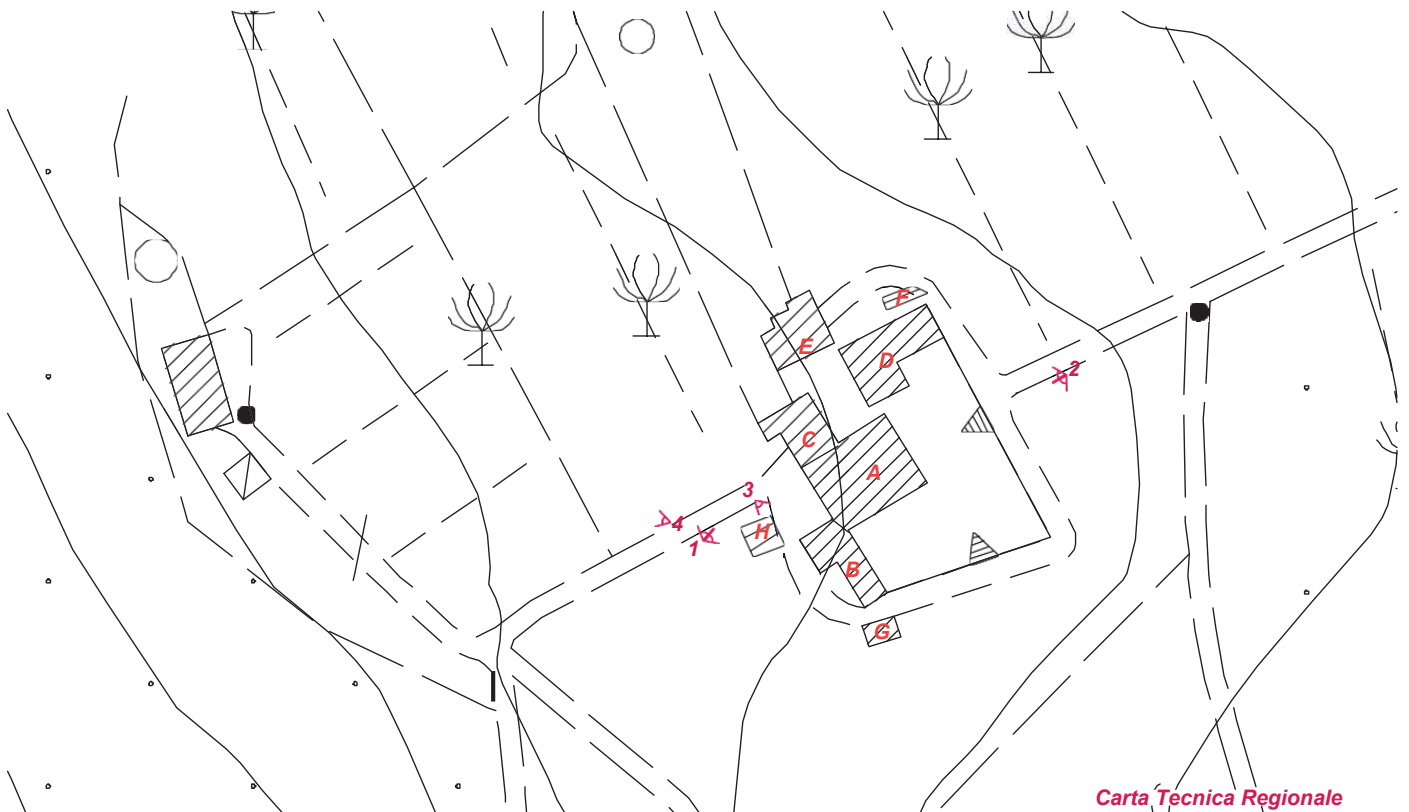
8/10/12/14/16/18/20

CTR: **1:2000**

NCT: **foglio/particella 102/17;102/100;102/18;102/20;
103/105;103/103;103/102;102/19;
102/21;103/104**

SNC 50

Rif. Allegato 5 2135





Toponimo ed indirizzo: **Fornace Via S. Anna 15/17**
CTR: **1:2000**
NCT: **foglio/particella 69/36;69/35;69/164;69/92**

SNC 51

Rif. Allegato 5 2003







Toponimo ed indirizzo: **Via S. Anna 11/13**



CTR: **1:2000**

NCT: **foglio/particella 69/98;69/97;69/95;69/96;69/99;69/76**

SNC 52

Rif. Allegato 5 2004

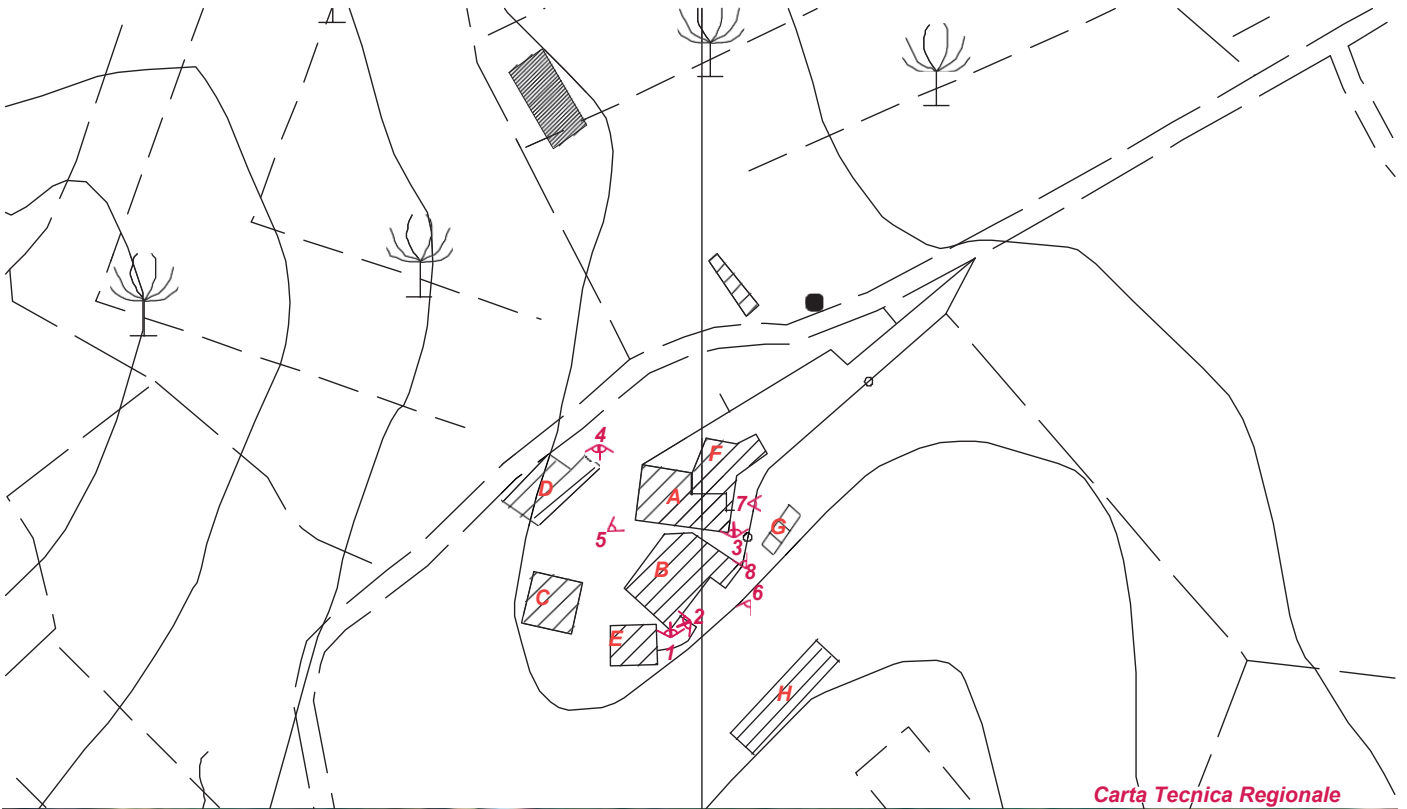




Toponimo ed indirizzo: **C.se Selvadonica Via Grevigiana**
76/78/80/82
CTR: **1:2000**
NCT: **foglio/particella 69/79;69/26;69/19;69/25;69/82**

SNC 53

Rif. Allegato 5 2001



Carta Tecnica Regionale



Fotografia Aerea 2007







Toponimo ed indirizzo: **Pod.e Torriano Via Collina 6/8/10/18**
CTR: **1:2000**
NCT: **foglio/particella 82/145;82/37;82/36;82/34;82/ ;82/35**

SNC 54

Rif. Allegato 5 3040
e 3041



1



2



3



4



5

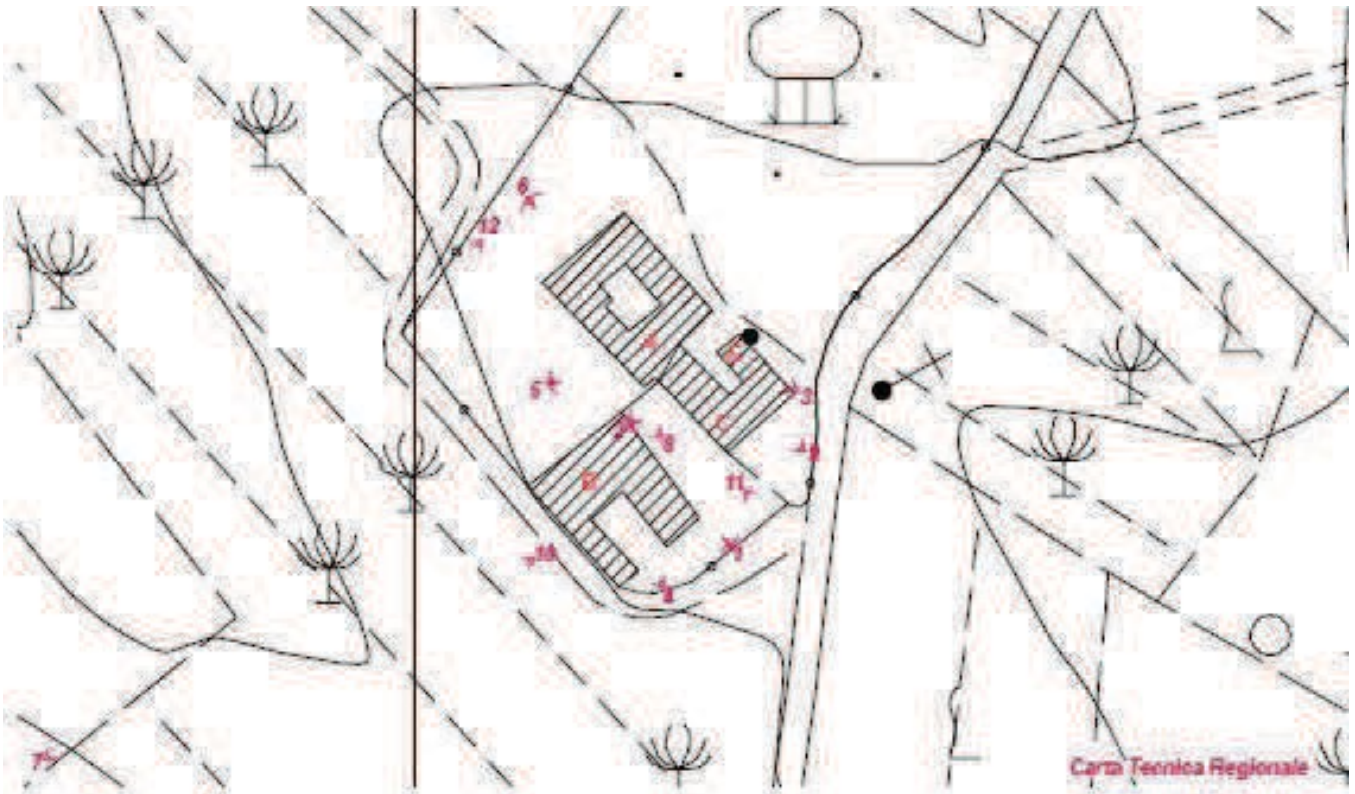
Toponimo ed indirizzo: **Castello Il Palagio Via Campoli 96-98**

SNC 55

CTR: **1:2000**

Rif. Allegato 5 2064

NCT: **foglio/particella 85/50;85/52;85/48;85/51**



1



Toponimo ed indirizzo: **Pod.e Montecchio I Via Grevigiana**

86/88/90/92

CTR: **1:2000**

NCT: **foglio/particella 70/8;70/7;70/14;70/14;70/13**

SNC 56

Rif. Allegato 5 2005
e 2006



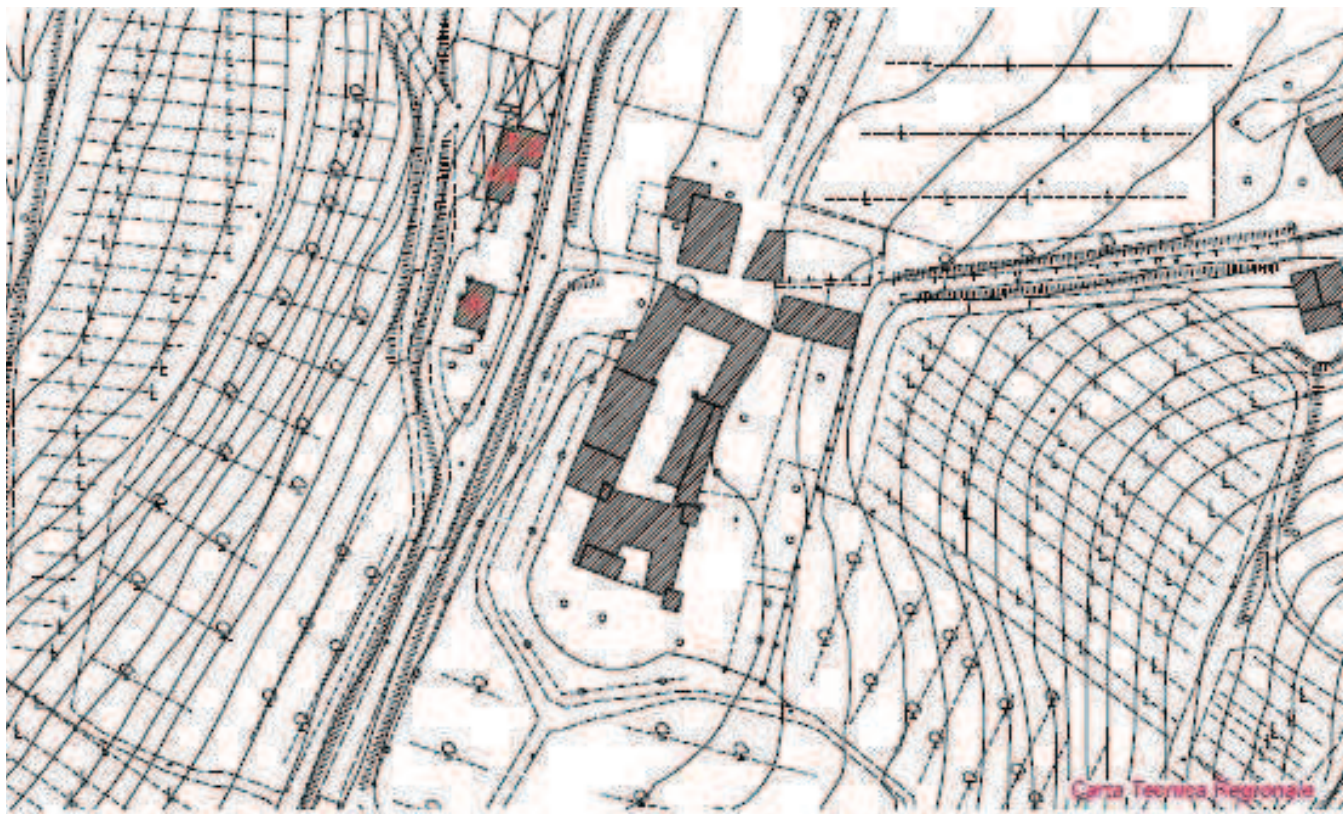




SNC 57

Toponimo ed indirizzo: **Via Gentilino 11**
CTR: **1:2000**
NCT: **foglio/particella 26/91;26/338;26/162**

Rif. Allegato 5 5165
e 5166



Patrimonio edilizio nel territorio aperto

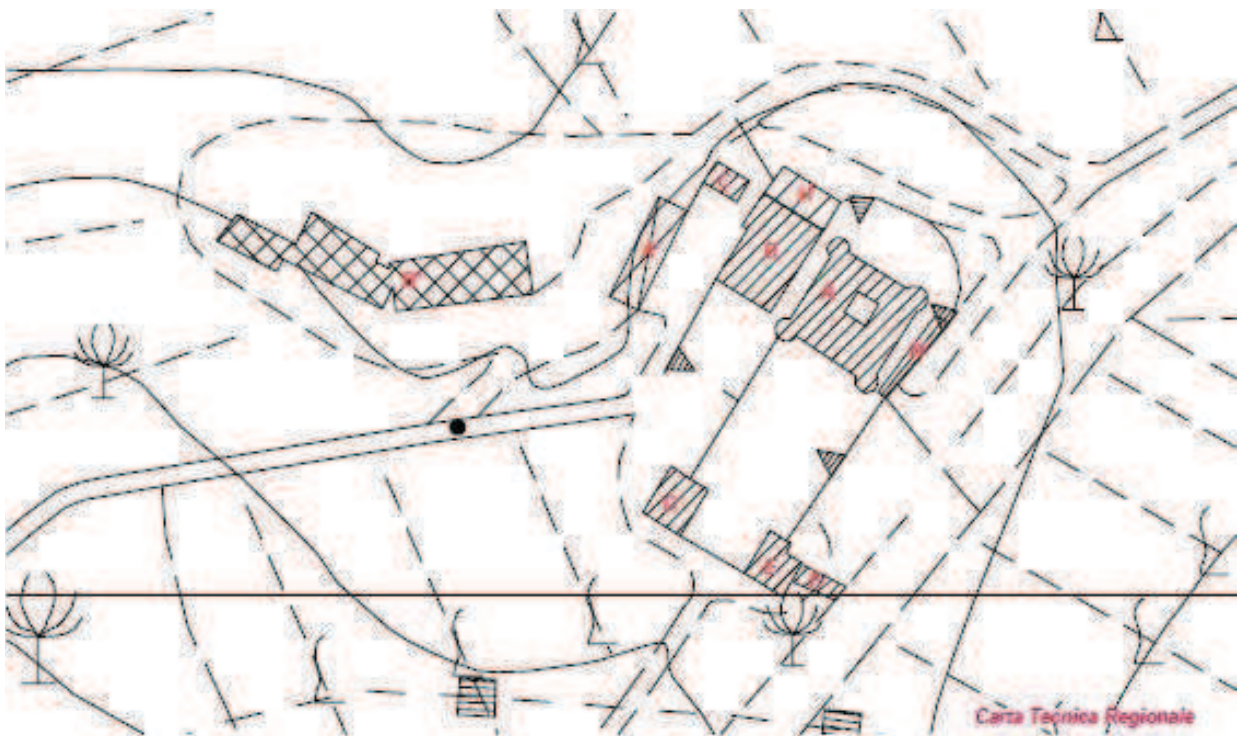
Toponimo ed indirizzo: **Castello di Gabbiano Via Gabbiano
14/16/18/20/22/24/26/28**

CTR: **1:2000**

NCT: **foglio/particella 73/43;73/44;73/49;73/48;73/47;73/46;
74/19;73/150;73/45;73/43**

SNC 58

Rif. Allegato 5 2039
e 2040





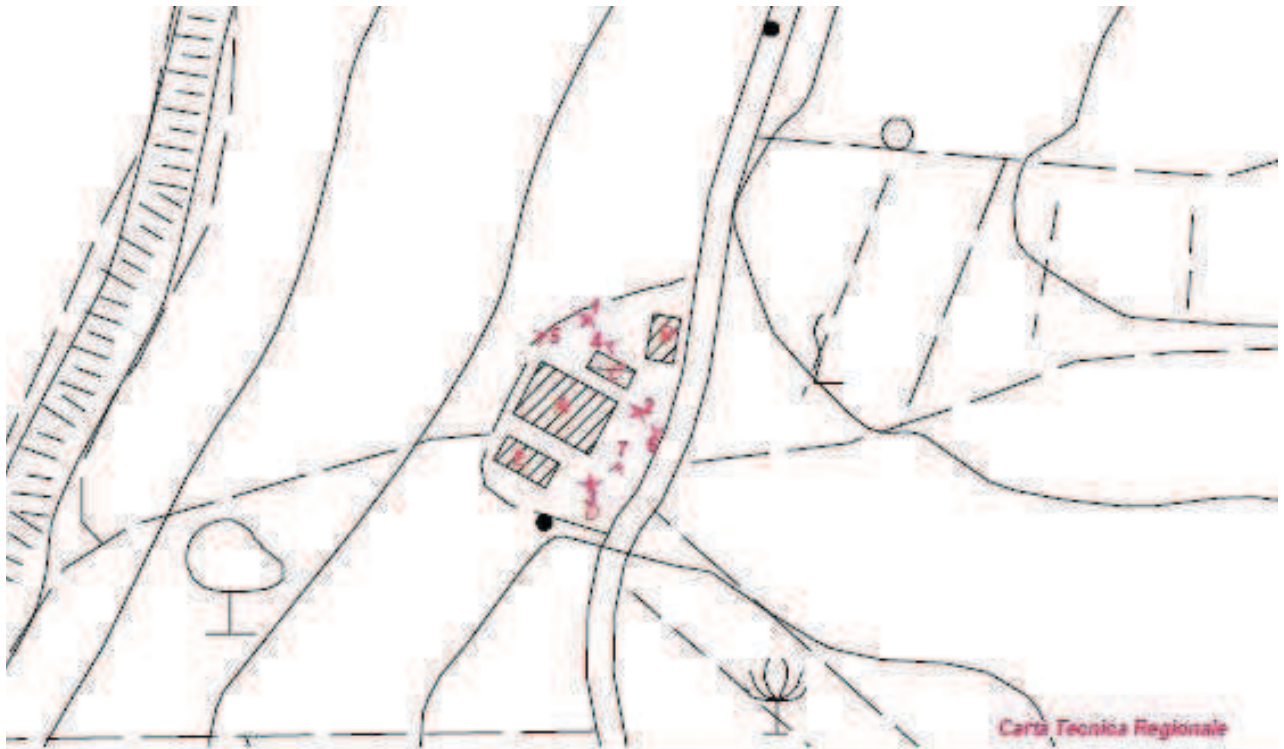
Toponimo ed indirizzo: **S. Ellero di Sopra Via San Vito di Sopra**

SNC 59

CTR: **1:2000**

Rif. Allegato 5 6096

NCT: *foglio/particella* **79/126;79/118;79/125**



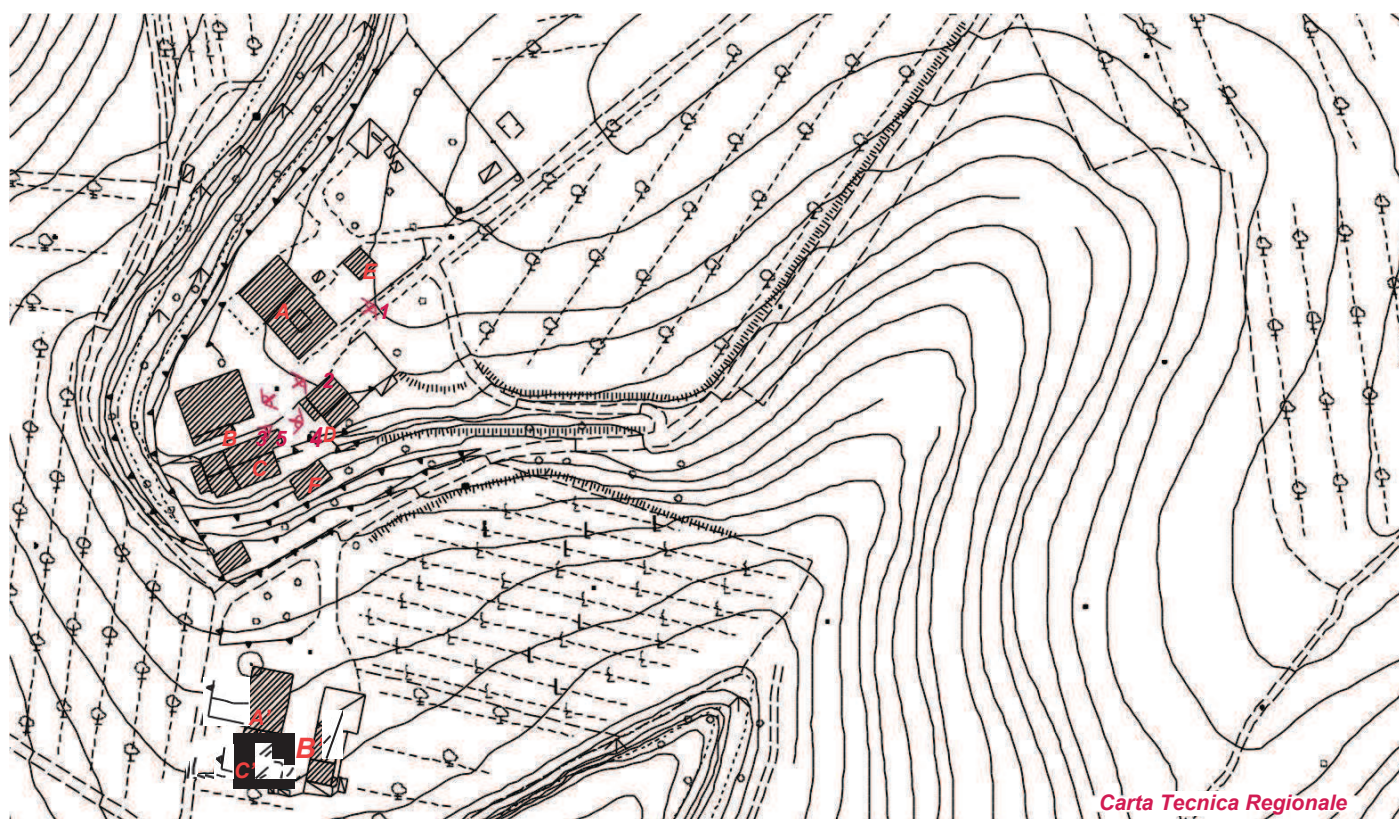


Toponimo ed indirizzo: **Senecchiolo Via**
Malafrasca 126/128/130/132/134/136/ CTR: 1:2000

SNC 60

Rif. Allegato 5 6070
e 6071

NCT: **foglio/particella 77/56;77/59;77/58;77/249;77/57;77/241;**
77/240; 77/268;77/266;77/264;77/267




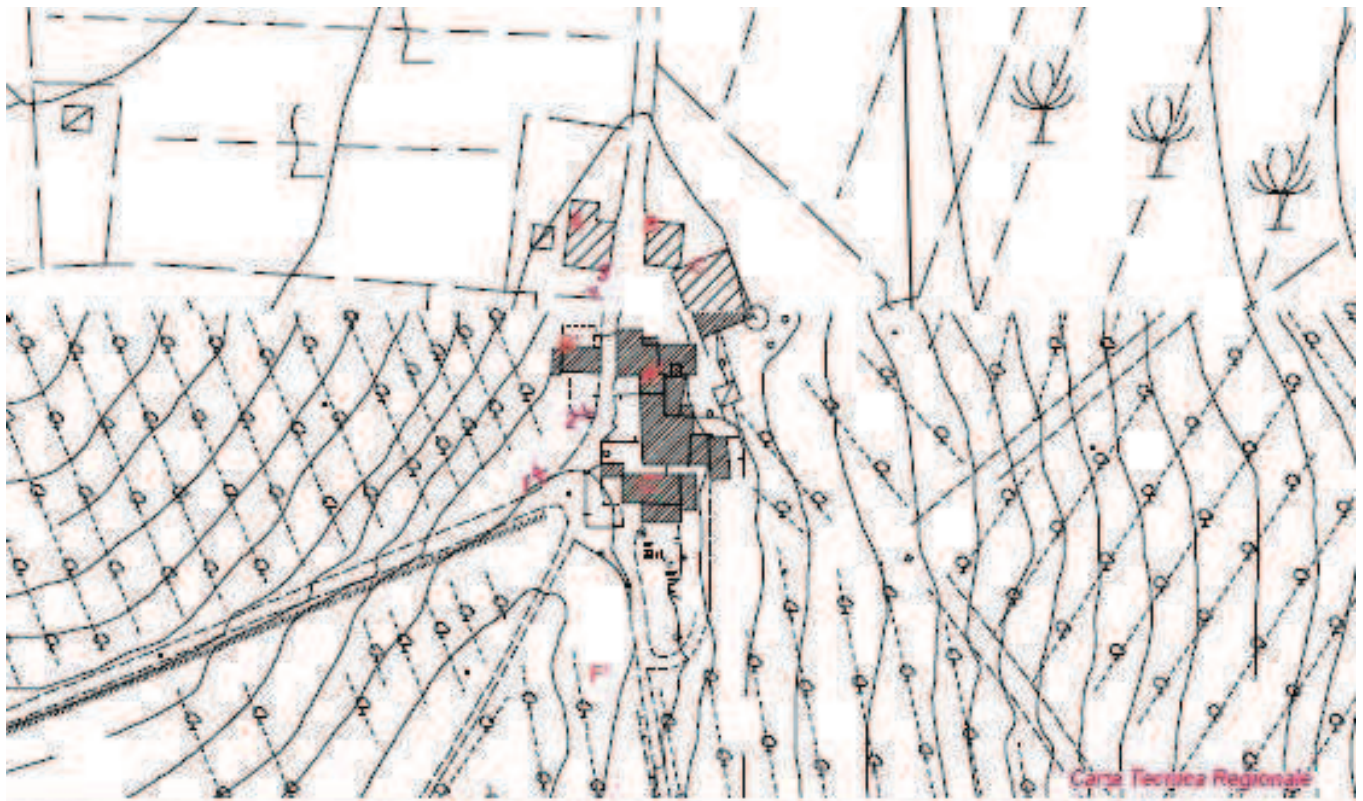
Patrimonio edilizio nel territorio aperto



Toponimo ed indirizzo: **Podere Nuovo Via Malafrasca 99**
CTR: **1:2000**
NCT: **foglio/particella 78/33;78/32;78/145;78/167;78/112;78/179;
78/145;78/112;78/70;78/132**

SNC 61

Rif. Allegato 5 6067
e 6068



Patrimonio edilizio nel territorio aperto




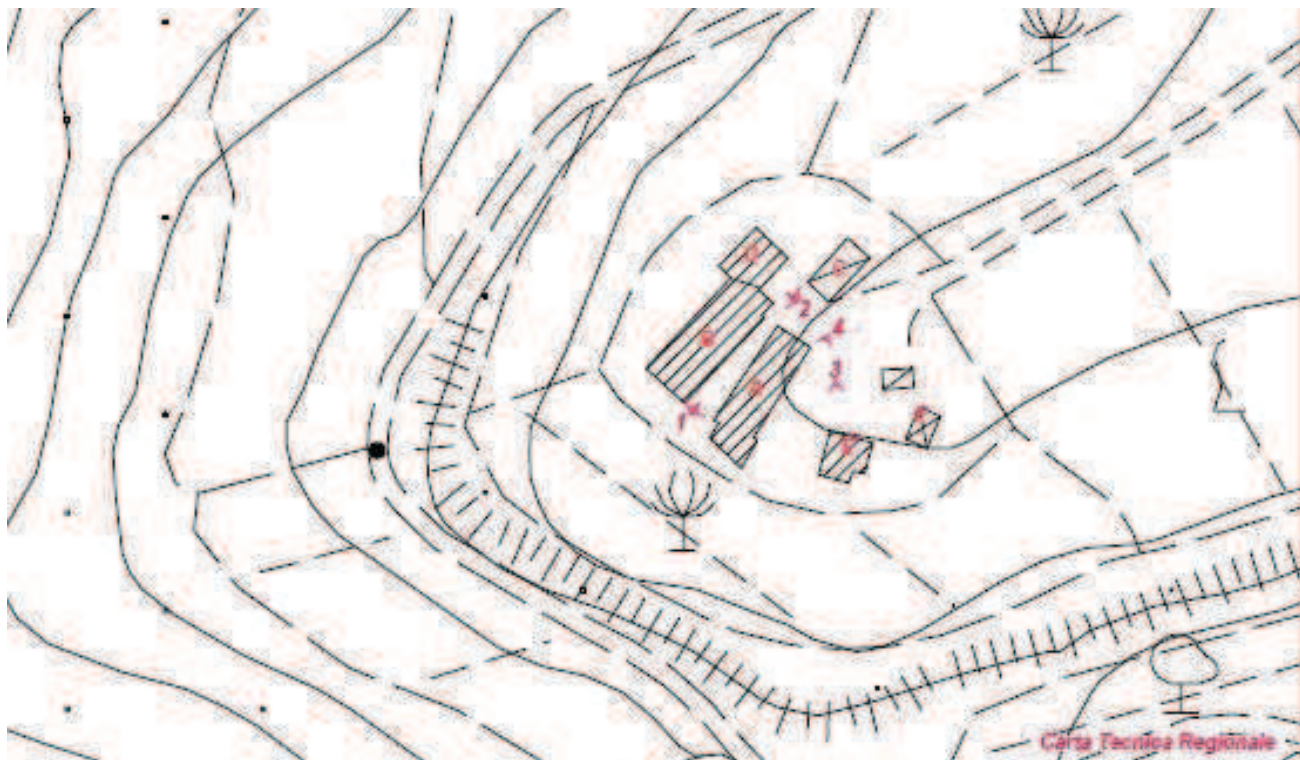
Toponimo ed indirizzo: **Viggiano Via Malafrasca 110**

SNC 62

CTR: **1:2000**

NCT: **foglio/particella 77/169;77/211;77/215;77/213;77/214;
77/135;77/198;77/212;77/197**

Rif. Allegato 5 6063






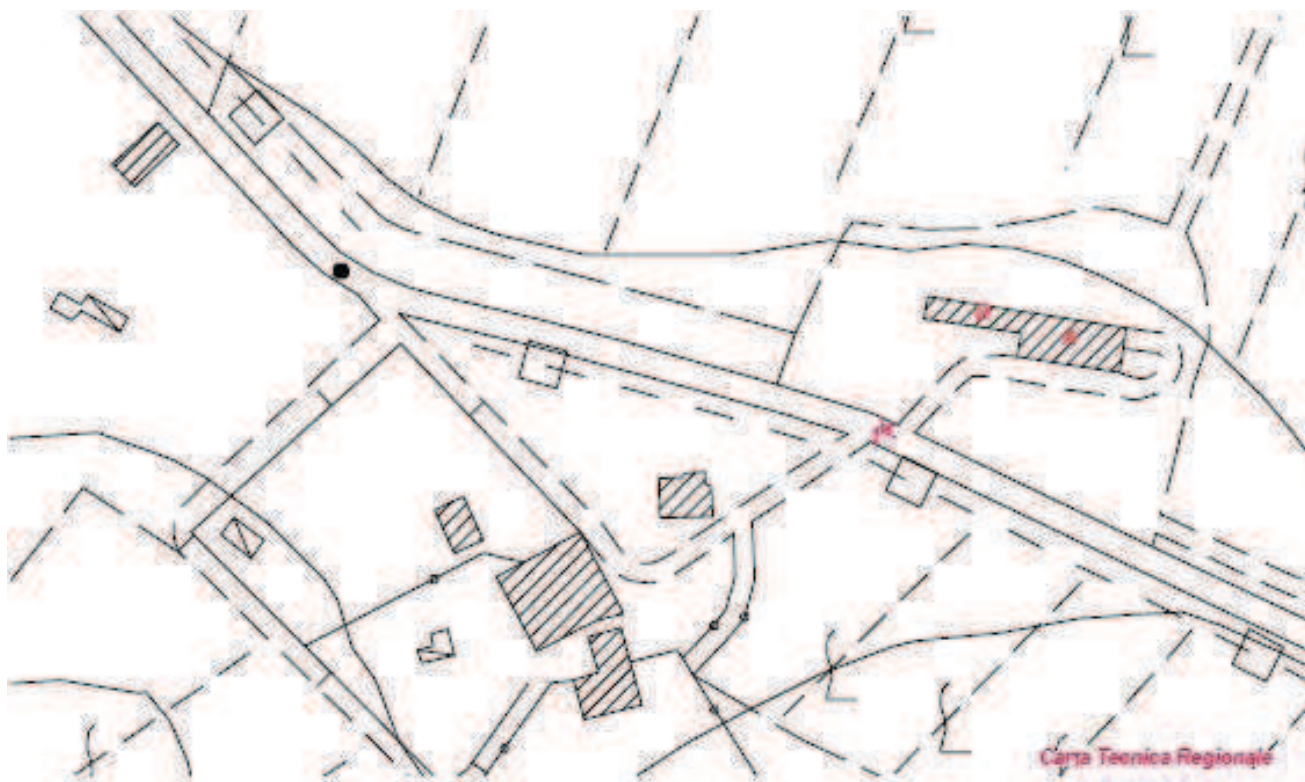
SNC 63

Toponimo ed indirizzo: **Il Cornuzzo Via Malafrasca**

CTR: **1:2000**

Rif. Allegato 5 6059

NCT: **foglio/particella 63/102;63/103;63/99**

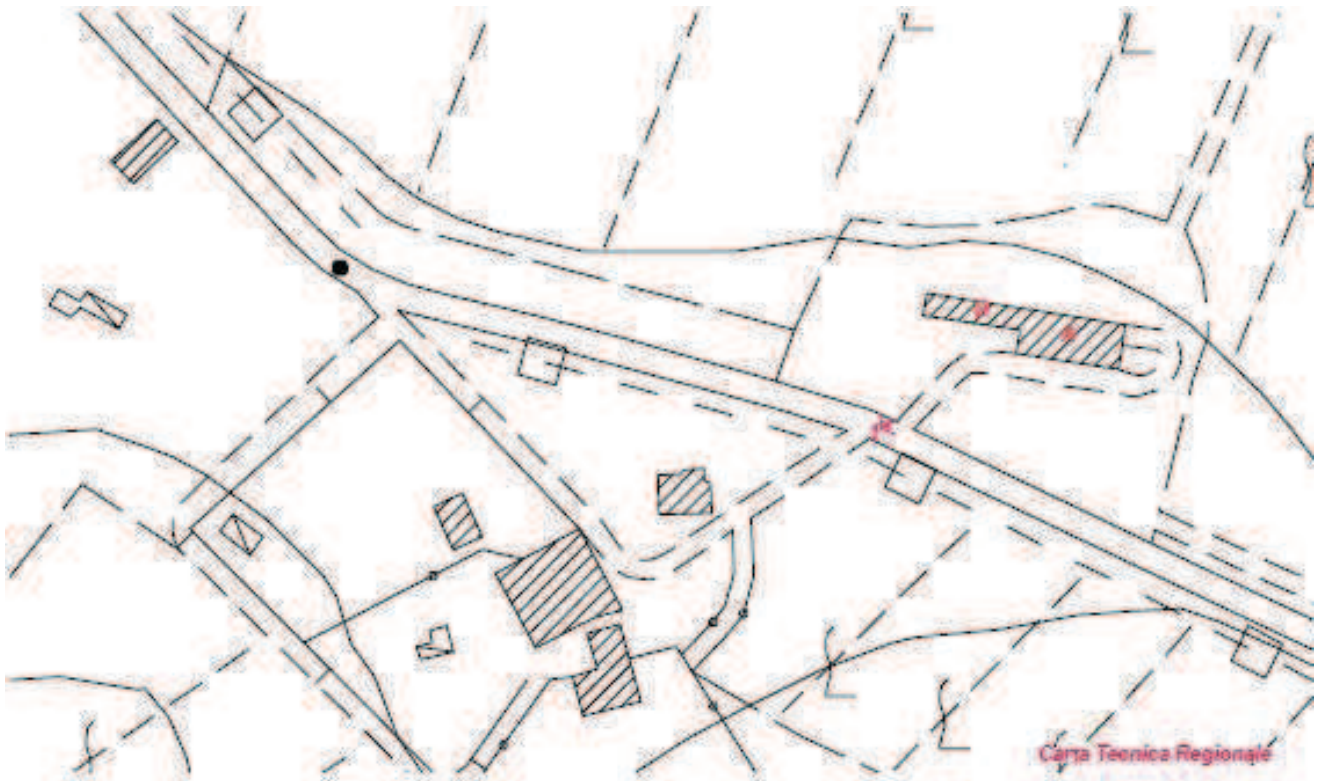


Patrimonio edilizio nel territorio aperto

Toponimo ed indirizzo: **Il Cornuzzo Via Malafrasca**
CTR: **1:2000**
NCT: **foglio/particella 76/15;76/14;76/97;76/100;76/101;
63/102;63/103;63/99**

SNC 64

Rif. Allegato 5 6058





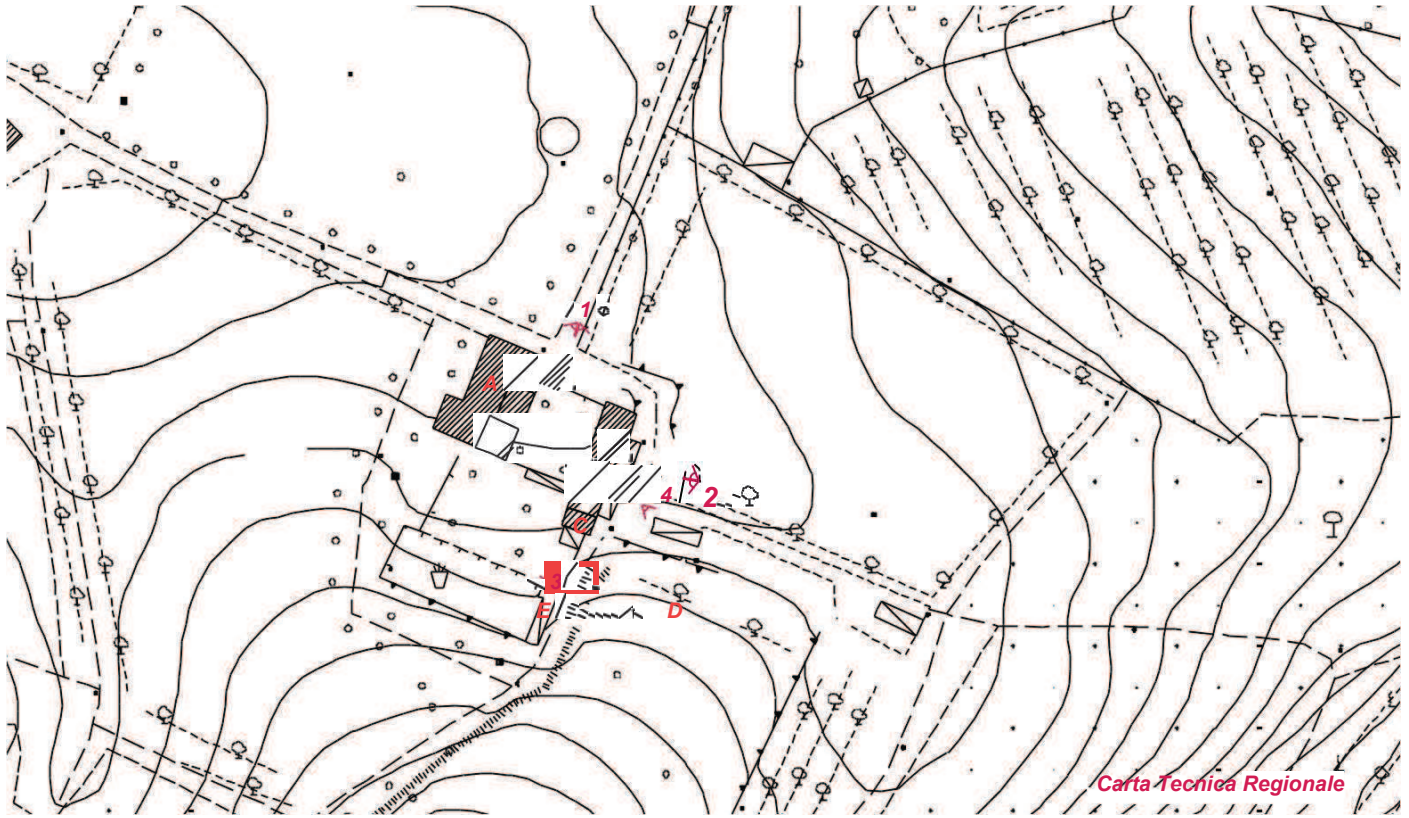
Toponimo ed indirizzo: **V.la Canigiana Via Treggiaia 152**

CTR: **1:2000**

NCT: **foglio/particella 2/95;2/96;2/97**

SNC 65

Rif. Allegato 5 4005



Patrimonio edilizio in territorio aperto



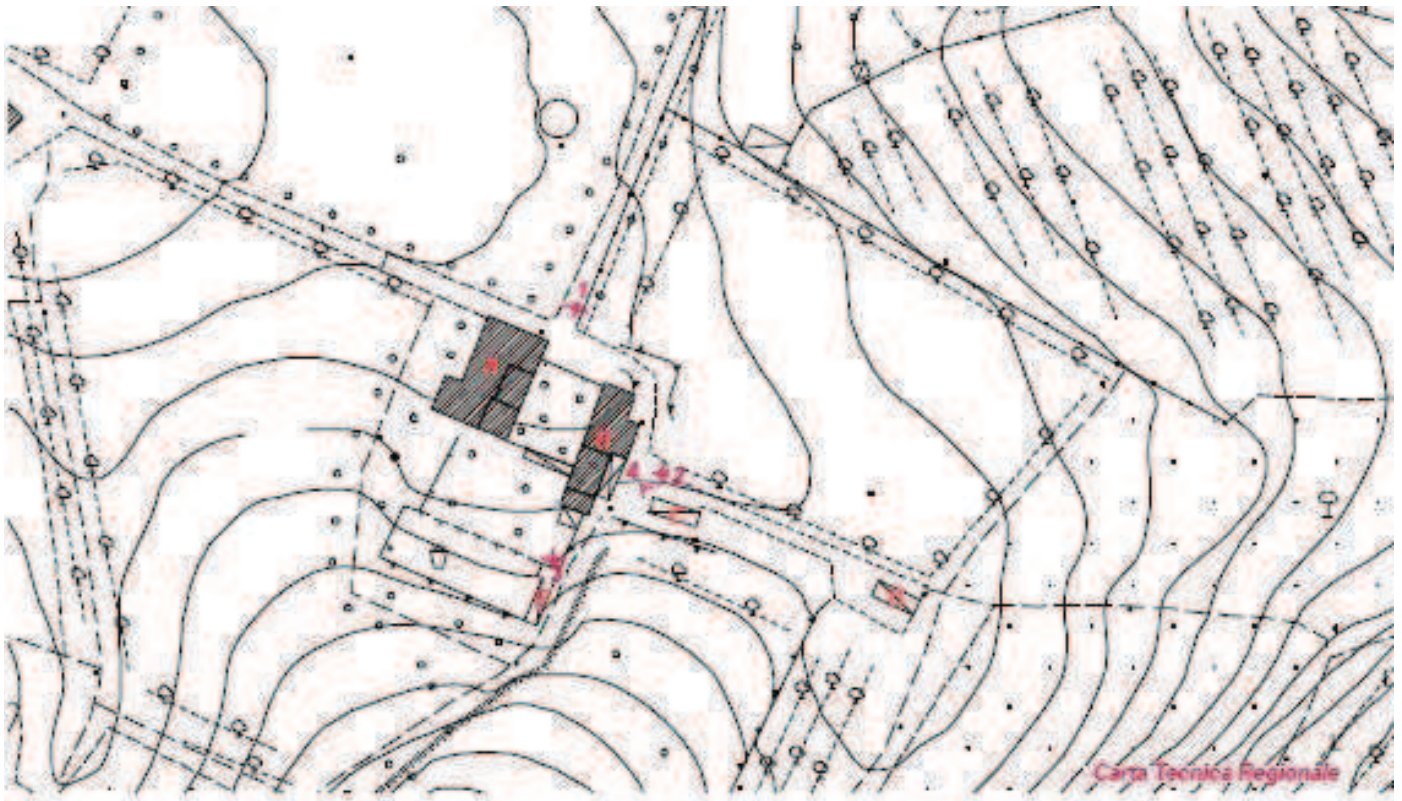
Toponimo ed indirizzo: **La Querce Via Treggiaia**
124/126/128/130

SNC 66

CTR: **1:2000**

Rif. Allegato 5 4002

NCT: **foglio/particella 2/31;2/33;2/405;2/ ;2/13;2/18;2/219;**
2/452;2/34;2/35;2/201





SNC 67

Toponimo ed indirizzo: **V.la Pintello Via Volterrana
259/259a/259b/259c/259d**

Rif. Allegato 5 4008

CTR: **1:2000**

NCT: **foglio/particella 2/348;2/59;2/349;2/346;2/55;2/56;2/344;
2/53;2/52**



Patrimonio edilizio in territorio aperto

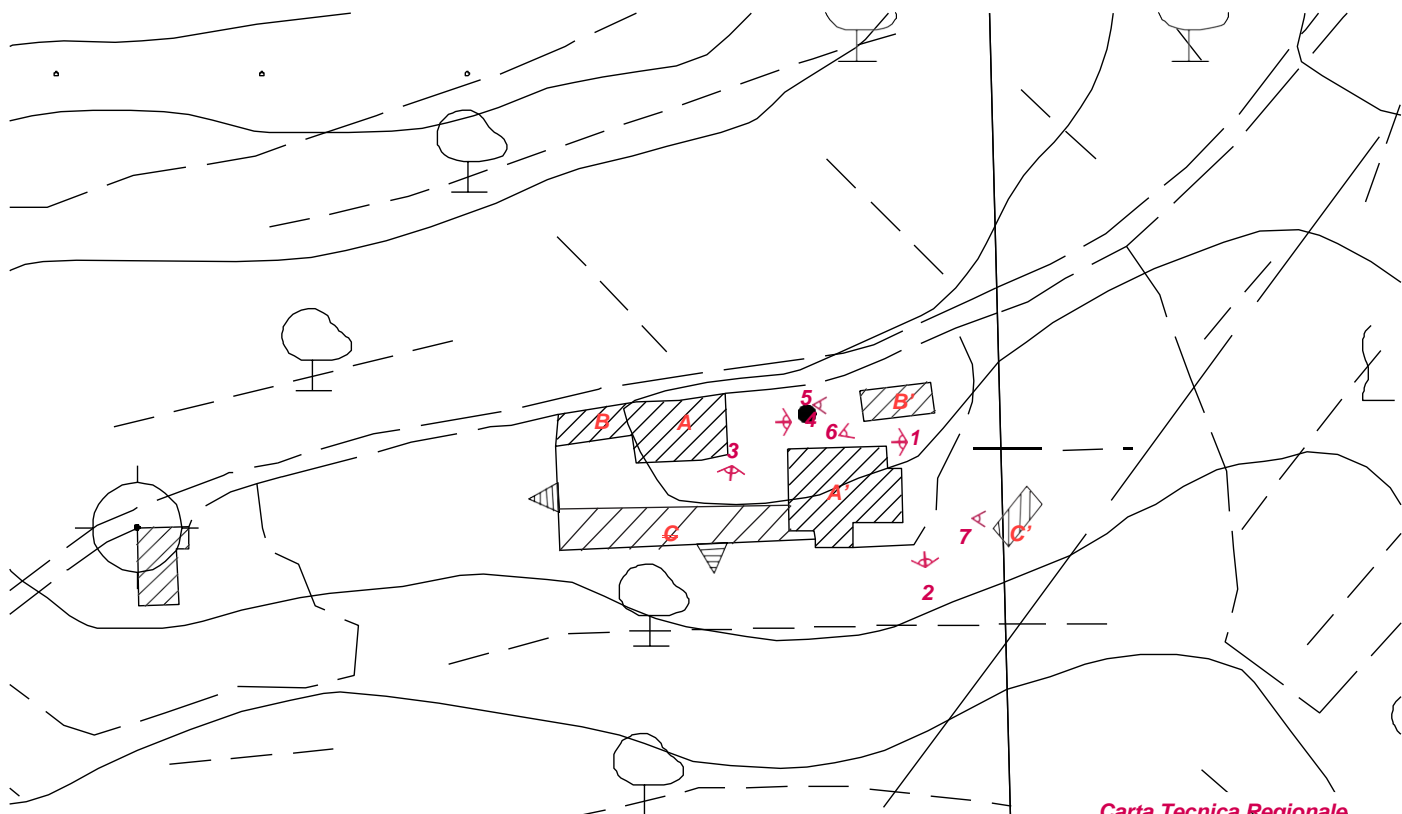




SNC 68

Toponimo ed indirizzo: **V.la il Sole Via Sorripa 18/20**
CTR: **1:2000**
NCT: **foglio/particella 31/60;31/59;31/149;31/54;31/153**

Rif. Allegato 5 5142
e 5143



Carta Tecnica Regionale




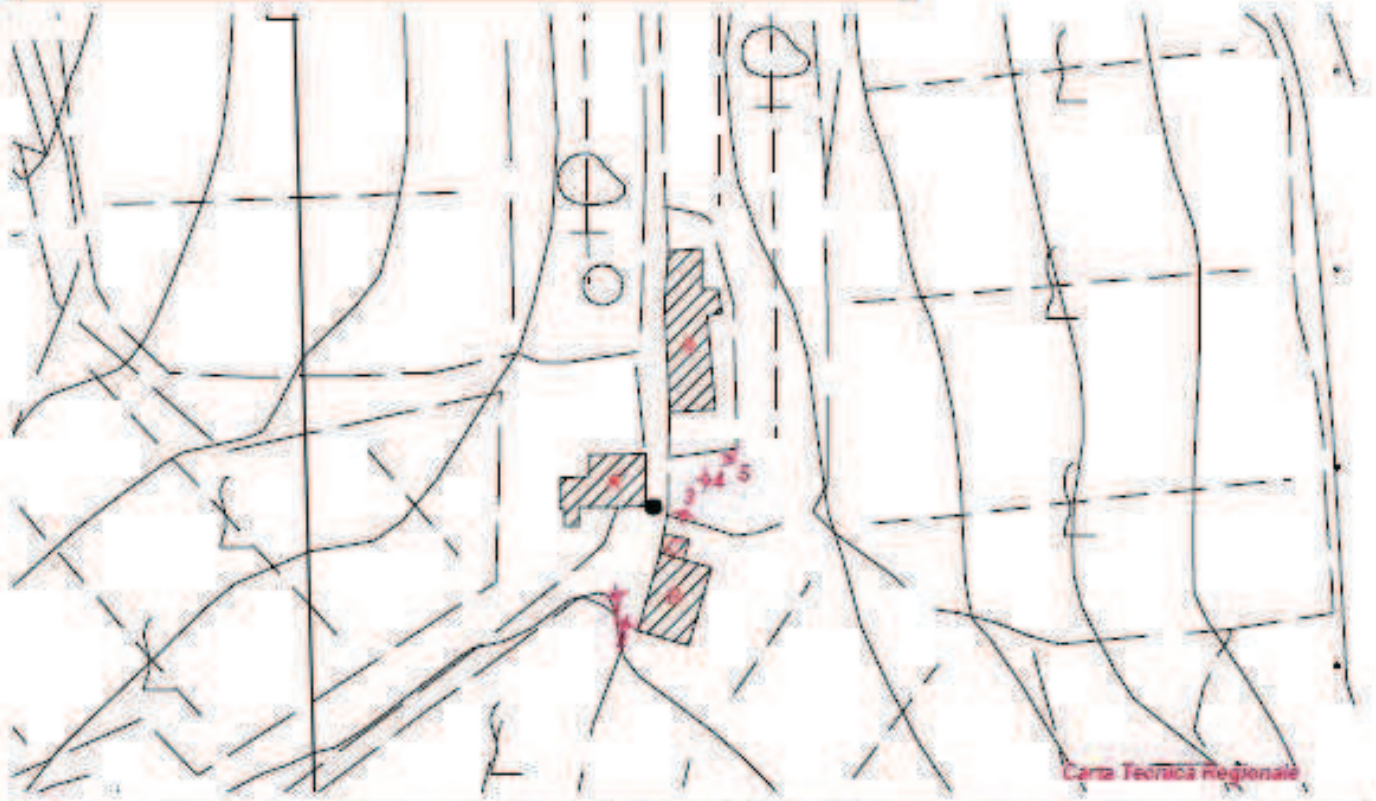
Fotografia Aerea 2007



Toponimo ed indirizzo: *Pod.e Casavecchia Via Pisignano*
36/38/34/34a
CTR: 1:2000
NCT: foglio/particella 15/49;15/52;15/51;14/205;14/163;
15/158;15/160;15/68;14/225

SNC 69

Rif. Allegato 5 5023
e 5024



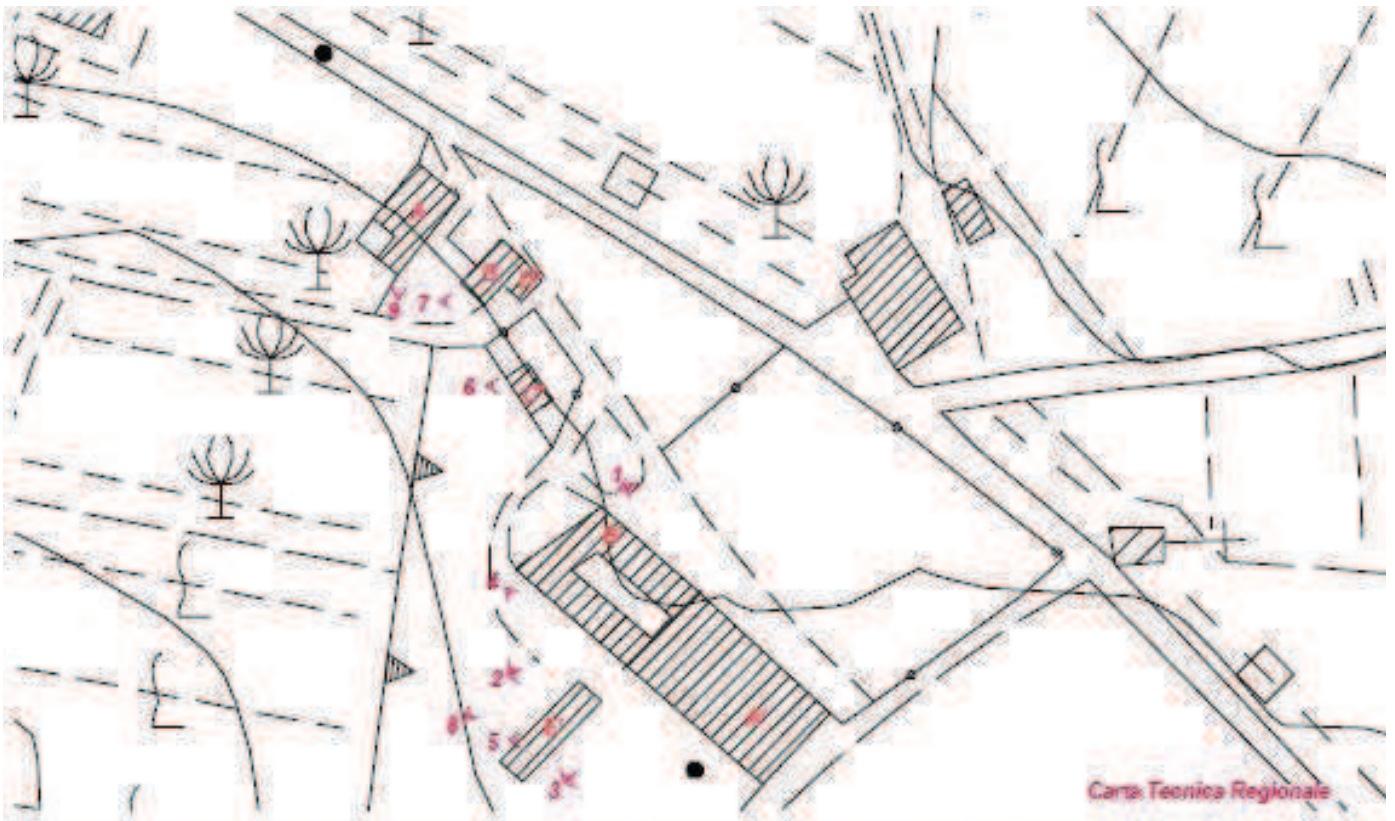
Patrimonio edilizio nel territorio aperto



SNC 70

Rif. Allegato 5 6050
e 6051

Toponimo ed indirizzo: **V.la Canigiana Via Treggiaia 152**
CTR: **1:2000**
NCT: **foglio/particella 2/95;2/94;2/92;2/93;2/97;2/96**





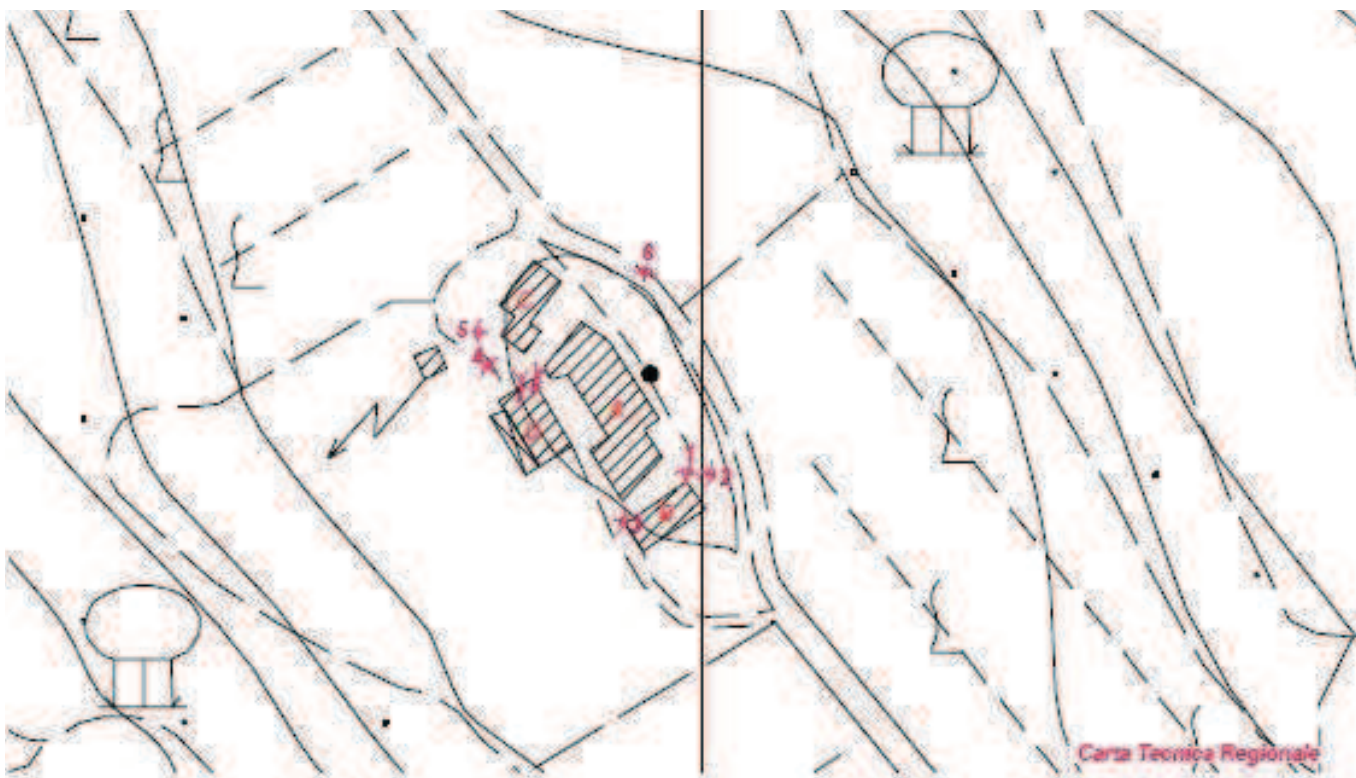
Toponimo ed indirizzo: **Corzano Via San Vito di Sopra**

CTR: **1:2000**

NCT: **foglio/particella 65/ ;64/53;64/54;64/52**

SNC 71

Rif. Allegato 5 6083








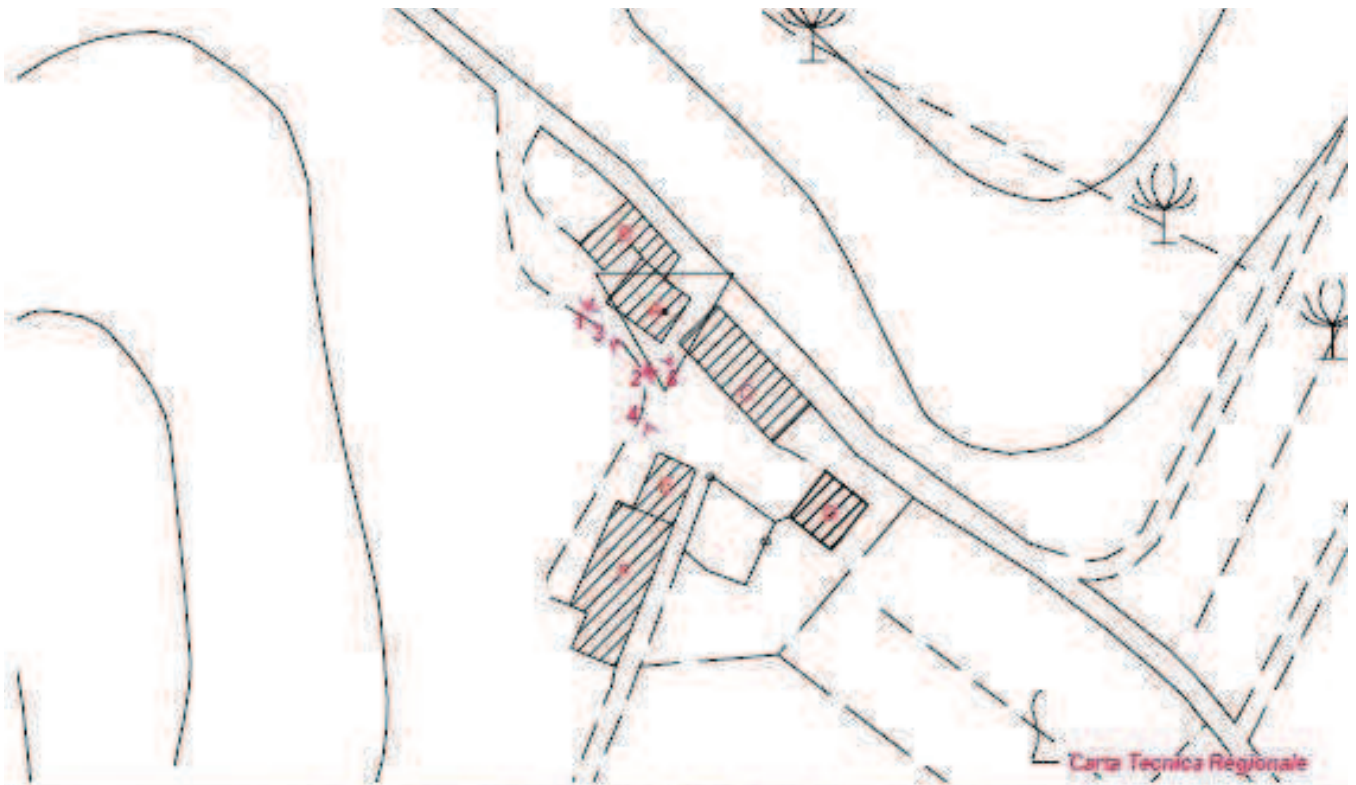
SNC 72

Toponimo ed indirizzo: **Pod.e Malafrasca Via Malafrasca**
234/236

CTR: **1:2000**

Rif. Allegato 5 6101

NCT: **foglio/particella 90/10;90/40;90/39;90/43;90/12;90/11**





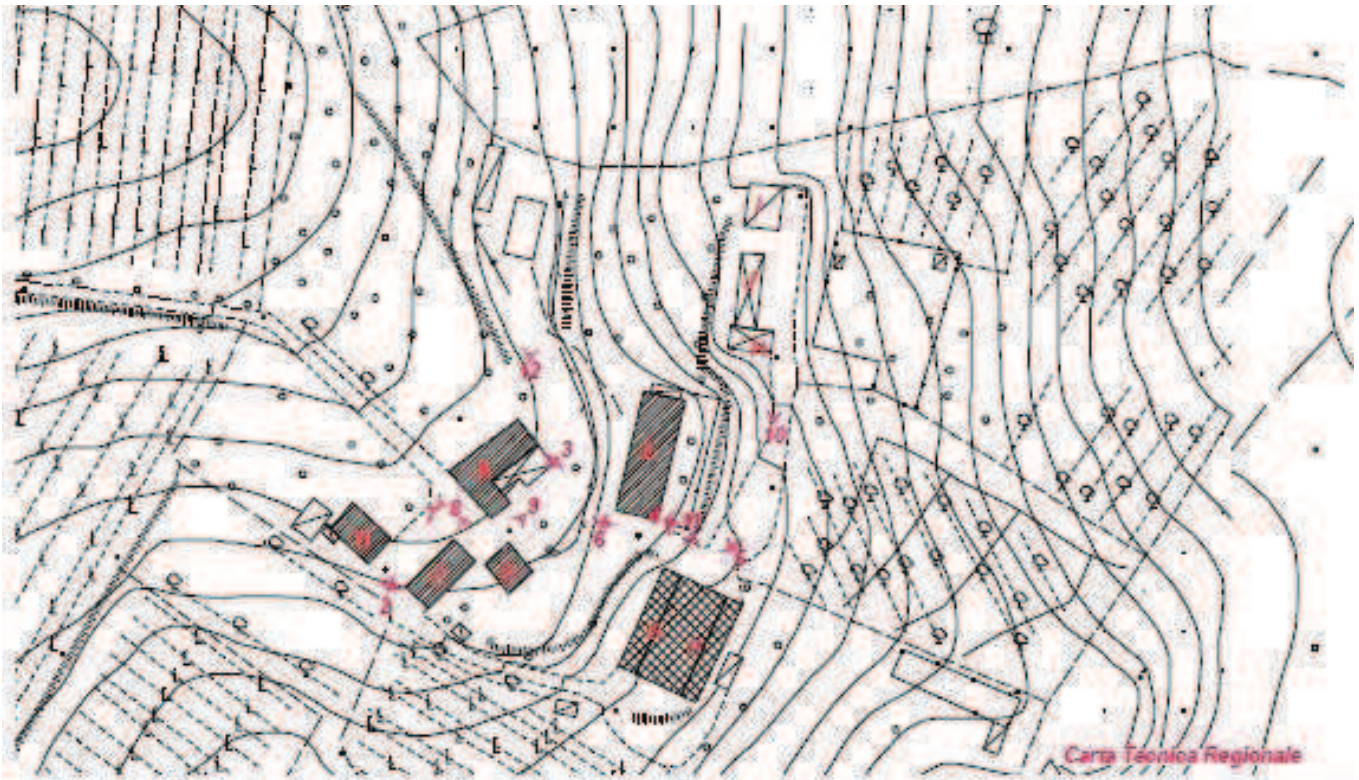
SNC 73

Toponimo ed indirizzo: **V.la Massanera Via Faltignano 76**

Rif. Allegato 5 4010

CTR: **1:2000**

NCT: **foglio/particella 3/19;3/21;3/24;3/25;3/462;3/22;3/23**





2



3





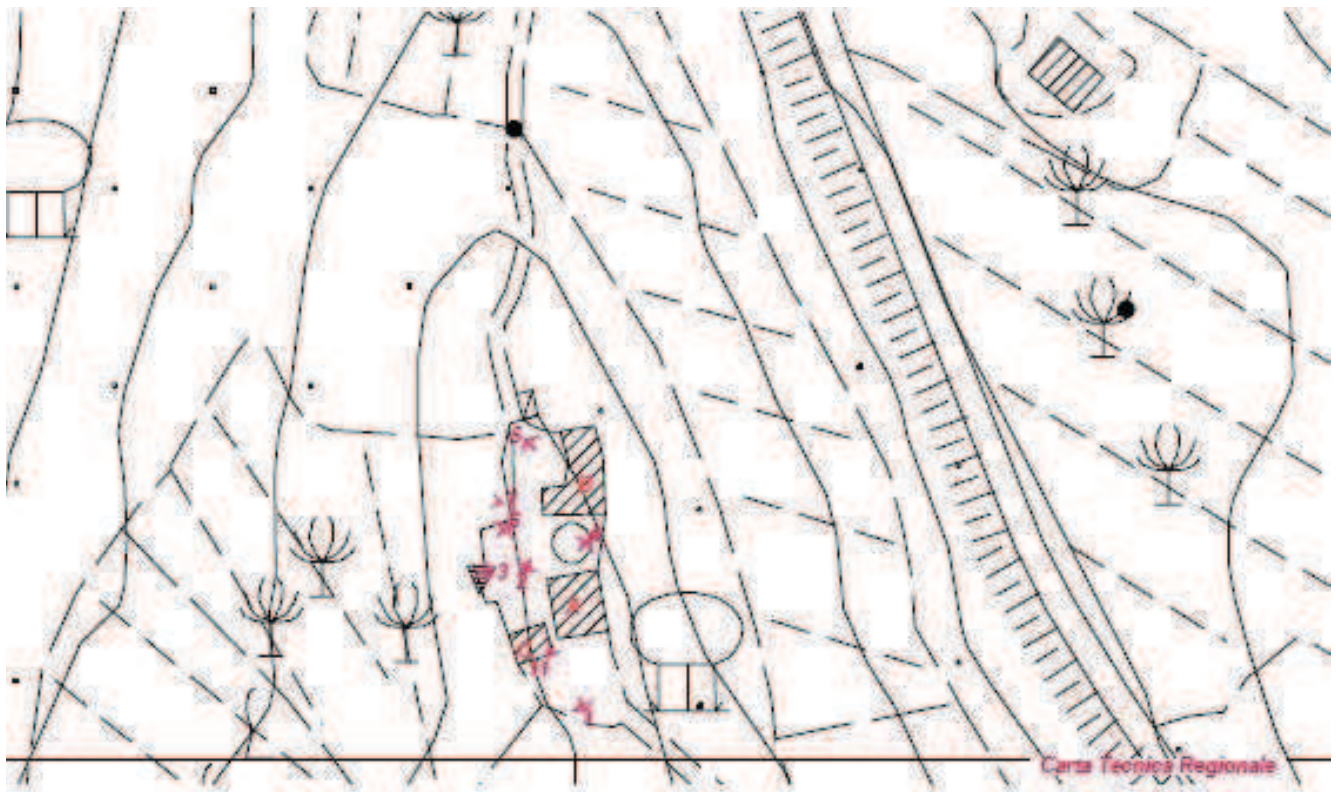
SNC 74

Castelvecchio di Sopra Via Certaldese 25

Rif. Allegato 5 6025

CTR: 1:2000

NCT: foglio/particella 50/50;50/47;50/49;50/48





SNC 75

Toponimo ed indirizzo: **Tenuta del Calzaiolo Molino del Tiratoio Via di San Vito di Sotto**

Rif. Allegato 5 6080

CTR: **1:2000**

NCT: **foglio/particella 80/5;80/105;80/104;80/6;80/3;80/135;
80/7**







SNC 76

Rif. Allegato 5 3024

Toponimo ed indirizzo: **Pod.e Borghetto Via Collina 23**

CTR: **1:2000**

NCT: **foglio/particella 67/80;81/93;81/96;81/94;81/95;81/98**







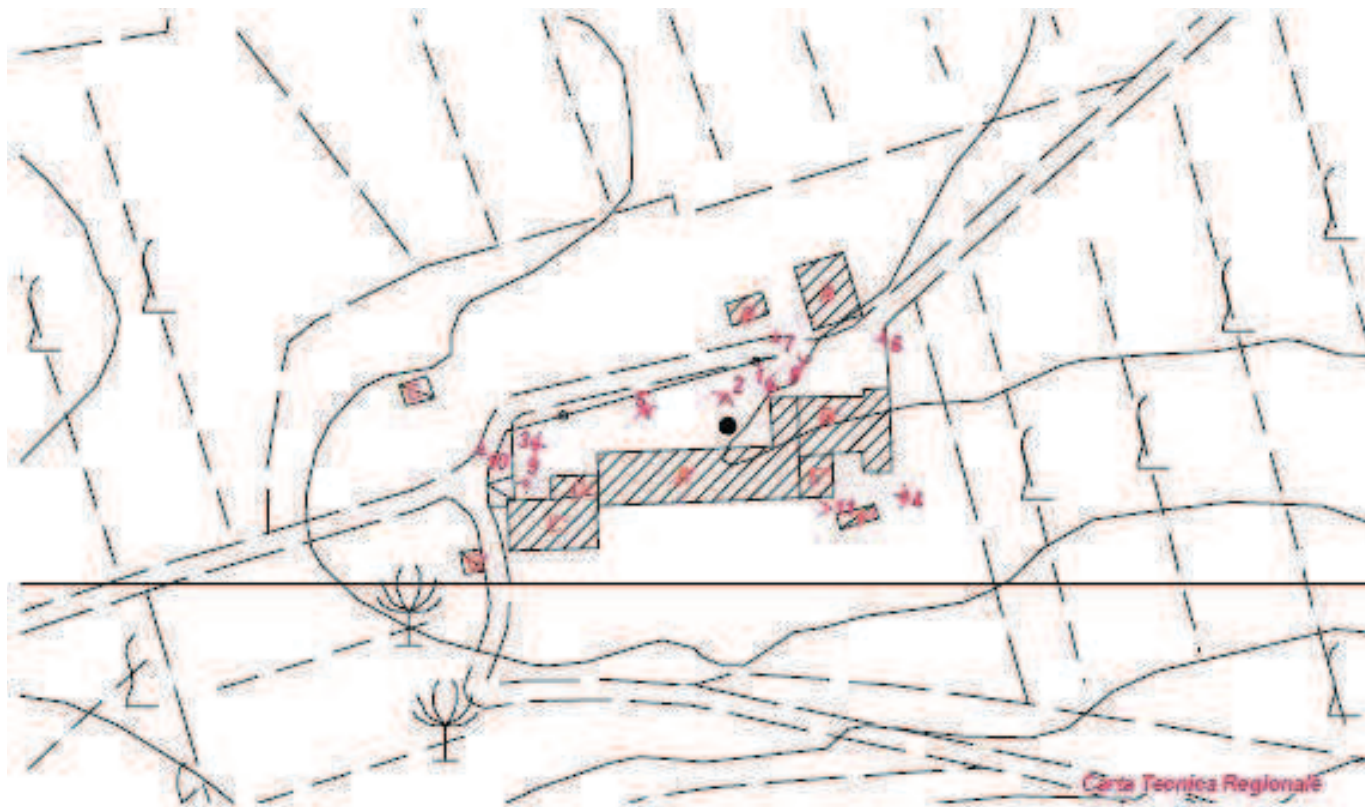
SNC 77

Toponimo ed indirizzo: **Fatt.a Paterno Via S. Maria Macerata**
86/92/94

CTR: **1:2000**

Rif. Allegato 5 3098
e 3099

NCT: **foglio/particella 105/74;105/75;105/81;105/96;105/95;**
105/97;105/98;105/101;105/94;105/99







SNC 78

Rif. Allegato 5 2112

Toponimo ed indirizzo: **Castelvari Via Luciana 1/3/5/7**

CTR: **1:2000**

NCT: **foglio/particella 87/15;87/16;74/52;74/50;74/59;74/60;
74/61;74/ ;74/62;74/58;74/64;74/63**

